RAPORT O STANIE METROPOLII KRAKOWSKIEJ

Założenia
i struktura raportu
str. 2

Metropolia
Krakowska
w 2025 roku
str. 3

Analiza
7 dziedzin
współpracy
str. 4

Profile gmin
str. 16



2025

ZAŁOŻENIA I STRUKTURA RAPORTU

Coroczny Raport o stanie Metropolii Krakowskiej stanowi jeden z podstawowych elementów monitoringu realizacji Strategii Metropolia Krakowska 2030. Jego głównym celem jest gromadzenie, przetwarzanie oraz prezentowanie kluczowych informacji niezbędnych do efektywnego zarządzania rozwojem obszaru metropolitalnego. Zapewnienie zintegrowanego dostępu do szczegółowych danych i analiz ma fundamentalne znaczenie dla planowania przyszłych, wspólnych działań oraz precyzyjnego określania kierunków współpracy metropolitalnej.

Korzyści

Raport został opracowany z myślą o realizacji kilku kluczowych funkcji:

- wsparcie decyzji: może być użyteczny w kontekście wspierania procesów decyzyjnych gmin,
- baza wiedzy: tworzy ujednoliconą bazę danych oraz definiuje wspólne problemy i potrzeby jednostek samorządu terytorialnego,
- kompendium dla partnerów: służy jako rzetelne źródło informacji dla wszystkich stron zainteresowanych działaniami podejmowanymi przez Metropolię Krakowską.

Zakres tematyczny i źródła danych

Struktura merytoryczna raportu obejmuje analizę 7 dziedzin współpracy metropolitalnej zdefiniowanych w Strategii Metropolia Krakowska 2030. Do każdej z nich przyporządkowano odpowiednie wskaźniki strategiczne oraz uzupełniające, wynikające między innymi ze Strategii. Dane w raporcie rozszerzono o wyniki z ostatnich pięciu lat, co pozwala uchwycić długofalowe kierunki zmian.

Prezentowane dane pochodzą z dwóch głównych źródeł:

- ogólnodostępnej statystyki publicznej (tj. Bank Danych Lokalnych GUS),
- danych wewnętrznych i informacji pozyskanych bezpośrednio z gmin członkowskich Stowarzyszenia Metropolia Krakowska.

NAJWAŻNIEJSZE INFORMACJE O STOWARZYSZENIU METROPOLIA KRAKOWSKA

Stowarzyszenie Metropolia Krakowska zostało zawiązane w czerwcu 2014 r.

Metropolia Krakowska położona jest w województwie małopolskim. W jej skład wchodzi Miasto Kraków oraz najintensywniej powiązane z nim funkcjonalnie gminy, w tym 4 gminy miejsko-wiejskie: Niepołomice, Skawina, Świątniki Górne oraz Wieliczka oraz 10 gmin wiejskich: Biskupice, Czernichów, Igołomia-Wawrzeńczyce, Kocmyrzów-Luborzyca, Liszki, Michałowice, Mogilany, Wielka Wieś, Zabierzów oraz Zielonki.

JAK CZYTAĆ RAPORT?

Niniejszy raport to nowoczesne połączenie krótkiego opracowania dokumentowego z interaktywnymi tablicami danych Power BI. Został zaprojektowany tak, aby oszczędzić czas - najważniejsze wnioski podajemy w pigułce, a pełne analizy udostępniamy bezpośrednio w panelu cyfrowym.

Przeglądaj najważniejsze wnioski

Karty dziedzinowe oraz profile gmin zawierają dane o kluczowych trendach, najważniejszych sukcesach i wyzwaniach stojących przed Stowarzyszeniem Metropolia Krakowska, przedstawione w czytelnej i skróconej formie graficznej.

Kliknij i przejdź do danych

Przy kartach dziedzinowych znajdziesz aktywne hiperłącza. Kliknięcie w dany element natychmiast przeniesie Cię do dodatkowych danych w przeglądarce internetowej.

Zgłębiaj wiedzę

Po przejściu do hiperłącza uzyskasz dostęp do innych ciekawych wskaźników. Dane zostały przedstawione w dashboardzie prezentującym je w podziale na kluczowe obszary i dziedziny naszej metropolitalnej współpracy.

METROPOLIA KRAKOWSKA W 2025 ROKU

1 155 322
liczba mieszkańców
Metropolii Krakowskiej

Od 2021 r. populacja SMK zwiększyła się o **27 436** osób co stanowi wzrost **o ponad 2%**.

Mieszkańcy SMK według ekonomicznych grup wieku

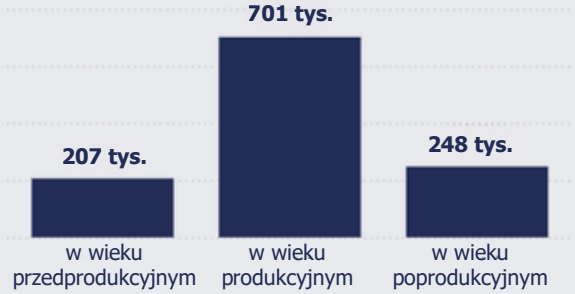

Niepokojącym trendem demograficznym jest wyraźna przewaga populacji w wieku poprodukcyjnym (248 tys.) nad najmłodszą grupą mieszkańców w wieku przedprodukcyjnym (207 tys.).
Taki układ sił wskazuje na **postępujące starzenie się społeczeństwa metropolii, co w przyszłości przełoży się na obciążenie rynku pracy i systemu usług społecznych.**

Przyrost naturalny w SMK

-530

Po pandemicznym regresie w 2021 r. (przyrost naturalny: -736) nastąpiła chwilowa poprawa w 2023 r. (-291), po czym w latach 2024-2025 deficyt demograficzny ponownie się pogłębił.

Prognozy wskazują na **ogólny wzrost liczby ludności**, który będzie generowany wyłącznie przez dodatnie saldo migracji.

Saldo migracji na pobyt stały



Kraków:
Wzrost o 112% w stosunku do 2024 r.

Pozostałe gminy SMK:
spadek o 35% w stosunku do 2024 r.

W 2025 r. nastąpiło odwrócenie dotychczasowych trendów migracyjnych w SMK. **Wzrosła atrakcyjność Krakowa, a dynamika napływu ludności do gmin podmiejskich wyraźnie spadła.**

NAJWAŻNIEJSZE DZIAŁANIA W 2025 R.

- Kontynuacja realizacji Strategii Zintegrowanych Inwestycji Terytorialnych MK 2021-2027: **120 złożonych projektów o całkowitej wartości 790 663 251 zł**,
- Zakończenie 2 projektów międzynarodowych: **INTERLACE i COMANAGE**, których wyniki posłużyły do opracowania modeli rozwiązań opartych na przyrodzie oraz integracji społeczności energetycznych,
- Przeprowadzenie badań komunikacji aglomeracyjnej obejmujących **11,7 tys. kursów i 88 linii autobusowych**,
- Pozyskanie dofinansowania na realizację **3-letniego projektu pn. KMA for Business 3**,
- Opracowanie **3 nowych tras mikrowypraw do samodzielnego zwiedzania**; premierowe spacery z przewodnikiem: komplet uczestników (75 osób),
- Przeprowadzenie w ramach projektu **MOF4US** szkoleń dla 105 osób, przy udziale 4 ekspertów, w zakresie innowacyjnych rozwiązań i przestrzeni sprzyjających uczeniu się,
- Pozyskanie **129 872 euro dofinansowania** na realizację projektu SportsCom z programu Interreg Europa.

Prognoza demograficzna

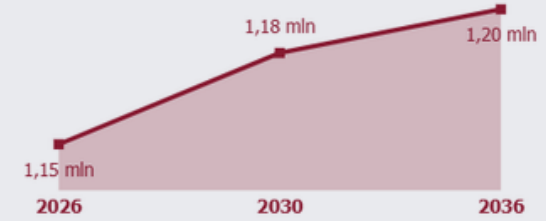

Prognoza demograficzna dla obszaru SMK wskazuje na wyraźny trend wzrostowy. Wynik ten wyróżnia Metropolię Krakowską na tle kraju, stanowiąc wyraźne zaprzeczenie ogólnopolskim procesom depopulacji.

Gęstość zaludnienia



W latach 2021–2025 gęstość zaludnienia w 14 gminach ościennych wzrosła o 3,88%, podczas gdy w Krakowie o 1,75%, co potwierdza dynamiczny postęp procesów suburbanizacji. Równoległy wzrost obu wskaźników oznacza ogólne zagęszczanie się struktury ludności całej metropolii.

Stabilny wzrost skupienia ludności w gminach otaczających Kraków wskazuje konieczność dalszego inwestowania w infrastrukturę społeczną i edukacyjną oraz rozwoju i integracji transportu zbiorowego.

Obszar Metropolii Krakowskiej
127 723 ha



32 685 ha
Kraków

95 038 ha
gminy ościenne

INTELIGENTNE ZARZĄDZANIE

54 spotkania forów tematycznych

Finanse gmin Metropolii Krakowskiej w 2025 r.

DOCHODY

Kraków generuje **77% dochodów** w całej metropolii

Kraków:	Pozostałe gminy SMK:
9,7 mld zł	**2,8 mld zł**

WYDATKI

Kraków generuje **79% wydatków** w całej metropolii

Kraków:	Pozostałe gminy SMK:
10,6 mld zł	**2,8 mld zł**

Największy potencjał:
- Wieliczka (509,7 mln zł)
- Skawina (375 mln zł)
- Niepołomice (334,8 mln zł)

Nadwyżka: Michałowice (dochody pokrywają 109% wydatków)
Deficyt: Skawina (dochody pokrywają 95% wydatków)

Strategia ZIT MK 2021-2027 - podsumowanie ubiegłego roku

Alokacja z programu Fundusze Europejskie dla Małopolski: 608 mln zł

56%	33%	11%
projekty wybrane	projekty złożone	projekty planowane do złożenia
380 mln zł dofinansowania UE	**159 mln zł** dofinansowania UE	**70 mln zł** dofinansowania UE

Alokacja z programu krajowego FEnIKS: 450 mln zł

100% projekty zakontraktowane

Dochody i wydatki na 1 mieszkańca w 2025 r.

ŚREDNIE
DOCHODY na 1 mieszkańca: **10 802,21 zł**
WYDATKI na 1 mieszkańca: **11 608,83 zł**

Wzrost dochodów gmin w 2025 r. należy interpretować z uwzględnieniem reformy finansowania JST, ponieważ część wzrostu wynika ze zmiany sposobu naliczania udziałów w PIT i CIT oraz przebudowy systemu transferów z budżetu państwa.

Gmina	Dochody w 2024 r.	Dochody w 2025 r.	Wydatki w 2024 r.	Wydatki w 2025 r.
Biskupice	6 853 zł	8 068 zł	7 087 zł	8 198 zł
Czernichów	6 982 zł	7 886 zł	6 326 zł	7 624 zł
Igołomia-Wawrzeńczyce	5 983 zł	7 452 zł	5 713 zł	7 376 zł
Kocmyrzów-Luborzyca	6 481 zł	7 227 zł	7 010 zł	6 901 zł
Kraków	11 158 zł	11 932 zł	12 204 zł	13 101 zł
Liszki	7 155 zł	8 541 zł	7 942 zł	8 228 zł
Michałowice	6 484 zł	7 453 zł	6 223 zł	6 840 zł
Mogilany	7 654 zł	8 477 zł	8 104 zł	8 414 zł
Niepołomice	9 014 zł	9 881 zł	9 372 zł	9 971 zł
Skawina	7 525 zł	8 530 zł	7 813 zł	8 934 zł
Świątniki Górne	8 744 zł	10 011 zł	9 252 zł	10 176 zł
Wieliczka	6 973 zł	7 251 zł	7 359 zł	7 315 zł
Wielka Wieś	8 485 zł	9 110 zł	8 227 zł	8 632 zł
Zabierzów	8 205 zł	8 754 zł	8 692 zł	8 779 zł
Zielonki	7 490 zł	8 401 zł	6 779 zł	8 032 zł

Wszystkie gminy SMK zwiększyły dochody per capita w 2025 r. Największy wzrost dochodów odnotowała gmina Igołomia-Wawrzeńczyce (skok o 24,5%, z 5 983 zł do 7 452 zł na mieszkańca).

W 2025 r. różnica między gminą o najwyższym dochodzie na mieszkańca (Kraków, 11 932 zł), a gminą o najniższym wskaźniku (Kocmyrzów-Luborzyca, 7 227 zł) wyniosła 4 705 zł na osobę.

Największy deficyt per capita w 2025 roku wygenerował Kraków (-1 169 zł), za nim znalazła się Skawina (-404 zł).

2025 Liderzy Rankingu Gmin Małopolski

I miejsce: Gmina Wielka Wieś

II miejsce: Miasto i Gmina Niepołomice

III miejsce: Gmina Michałowice

Celem Rankingu jest wyróżnienie gmin dobrze zarządzanych oraz zapewniających wysoką jakość życia mieszkańcom*

*https://mistia.org.pl/konkursy/ranking-gmin-malopolski-1/ranking-gmin-malopolski-2025

Poziom zadowolenia gmin z efektów współpracy w ramach SMK

Średnia ocena: **4.81**

ocena 5: **81,93% (43)** odpowiedzi
ocena 4: **16,87% (5)** odpowiedzi
ocena 3: **1,20% (1)** odpowiedzi

Więcej danych:

INTELIGENTNE ZARZĄDZANIE

Wpływy z PIT w 2025 r.

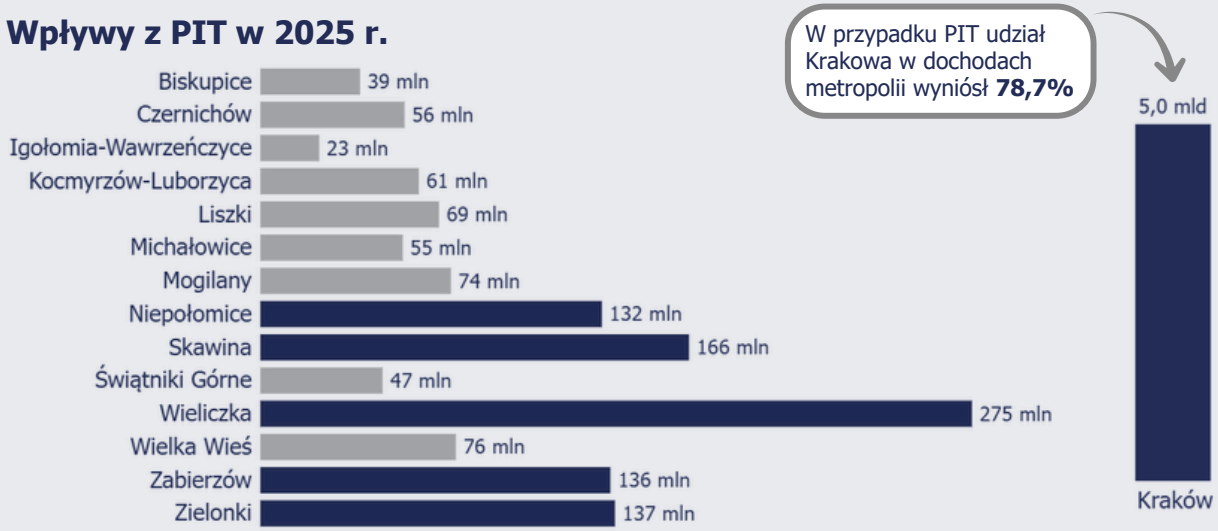

Wpływy z PIT są silnie skoncentrowane w Krakowie. Dochody miasta wynoszące w tej kategorii 5 mld zł, są niemal 4-krotnie wyższe niż łączne wpływy z PIT pozostałych 14 gmin Metropolii Krakowskiej. Wskazuje to na wyraźną koncentrację potencjału dochodowego w rdzeniu metropolii, przy znacznie mniejszej i bardziej rozproszonej bazie podatkowej gmin ościennych.

Pięć jednostek o najwyższych wpływach z PIT - Wieliczka, Skawina, Zielonki, Zabierzów i Niepołomice - uzyskało łącznie 846 mln zł, co odpowiada ponad 63% wpływów z PIT wszystkich 14 gmin ościennych.

Wydatki inwestycyjne gmin w latach 2021-2025

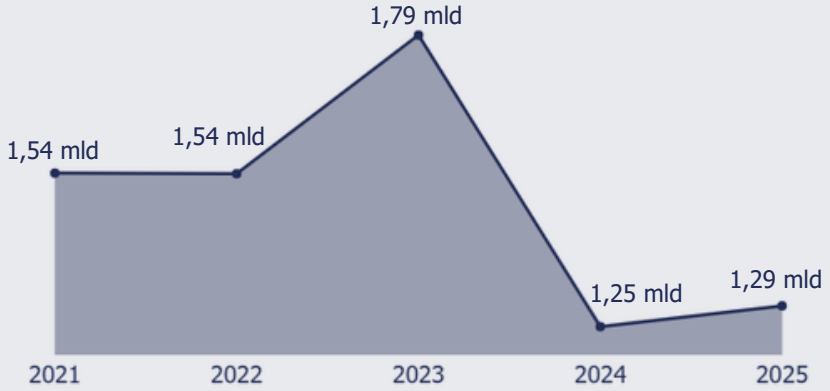

Wysoki poziom inwestycji w 2023 r. wynikał w dużej mierze z finalizacji projektów współfinansowanych ze środków UE (perspektywa finansowa 2014-2020), co sprzyjało koncentracji płatności, szczególnie przy dużych inwestycjach infrastrukturalnych.

Opóźnienia we wdrażaniu perspektywy UE 2021-2027 przełożyły się na stopniowe uruchamianie finansowania, co miało wpływ na spadek inwestycji w 2024 r. Niewielki wzrost w 2025 r. sugeruje, że nowe projekty zaczynają generować wydatki.

Wpływy z CIT w 2025 r.



Udział Krakowa w dochodach metropolii w zakresie CIT wyniósł w 2025 r. aż 89,1%.

Wśród gmin ościennych najwyższe wpływy z CIT miały Niepołomice, Zabierzów, Skawina i Wieliczka. Pozostałe gminy posiadają wpływy mniejsze niż 5 mln zł rocznie, a w pięciu przypadkach nie przekraczają one 1 mln zł. Choć udział gmin we wpływach z podatku CIT jest znacznie mniejszy niż z PIT, to właśnie dochody z CIT w największym stopniu zwiększają ich możliwości finansowania zadań rozwojowych.

VI Forum Metropolii Krakowskiej w Skawinie

- ☑ ponad **260** uczestników wydarzenia
- ☑ **8** prelegentów
- ☑ **2** sesje inspiracyjne:
  - wpólnoty odporne i zaangażowane
  - transformacja w działaniu
- ☑ **2** wizyty studyjne:
  - rewitalizacja Dworca Kolejowego w Skawinie - miejsca, które zyskało nowe społeczne i kulturalne funkcje
  - inwestycje w zakresie mobilności miejskiej

Więcej danych:

ŚRODOWISKO I PRZESTRZEŃ

Wzrost długości sieci kanalizacyjnej w latach 2021-2025 (km)



Największy bezwzględny przyrost długości sieci kanalizacyjnej w latach 2021–2025 odnotowała Wieliczka, powiększając infrastrukturę o 301 km. Znaczące przyrosty osiągnęły również Kraków (89 km), Świątniki Górne (73 km) oraz Skawina (45 km).

Dla mieszkańców rozbudowa sieci oznacza niższe rachunki za odbiór ścieków i wzrost wartości rynkowej ich nieruchomości. Dla gminy to mniejsze ryzyko zanieczyszczenia wód gruntowych i sprawniejsza realizacja wymogów środowiskowych.

Odsetek ludności korzystającej z oczyszczalni ścieków w latach 2021-2025

Gmina	2021 rok		2025 rok
Biskupice	3,1%		3,3%
Czernichów	49,4%		61,4%
Igołomia-Wawrzeńczyce	1,6%		5,8%
Kocmyrzów-Luborzyca	21,4%		19,0%
Kraków	92,5%		98,9%
Liszki	82,6%		88,1%
Michałowice	22,4%		22,2%
Mogilany	53,2%		54,8%
Niepołomice	95,5%	-8%	87,6%
Skawina	80,3%		89,4%
Świątniki Górne	28,8%		21,8%
Wieliczka	43,1%		44,1%
Wielka Wieś	98,0%		90,5%
Zabierzów	94,7%	-8%	86,4%
Zielonki	95,8%	-18%	77,5%

Największy wzrost osiągnął Czernichów (+12%) oraz Skawina (+9%). Jednocześnie najwyższy poziom wskaźnika w 2025 r. osiągnął Kraków: 98,9%.

W gminach o wysokim przyroście mieszkańców (Zielonki, Zabierzów, Niepołomice) odnotowano najsilniejsze spadki.

W Biskupicach oraz Igołomi-Wawrzeńczycach udział osób korzystających z oczyszczalni nadal nie przekracza 6%.

Wzrost długości sieci wodociągowej w latach 2021 -2025 (km)



Największy bezwzględny przyrost infrastruktury odnotowano w Krakowie z wynikiem 87 km nowo wybudowanej sieci. Wysoką aktywnością inwestycyjną wykazały się również Wieliczka (27 km) i Michałowice (25 km).

Rozbudowa infrastruktury wodociągowej gwarantuje stabilność dostaw wody pitnej oraz stanowi fundament pod dalszy rozwój mieszkalnictwa i gospodarki w regionie.

Wzrost w Metropolii Krakowskiej: +255 km (+5,3%)

Procentowa zmiana średniego zużycia wody na 1 mieszkańca w latach 2021-2025

W latach 2021–2025 w większości gmin odnotowano wzrost średniego zużycia wody na jednego mieszkańca. Wyraźny spadek w Skawinie (-18,8%) wynika prawdopodobnie z redukcji zużycia wody w lokalnym przemyśle.

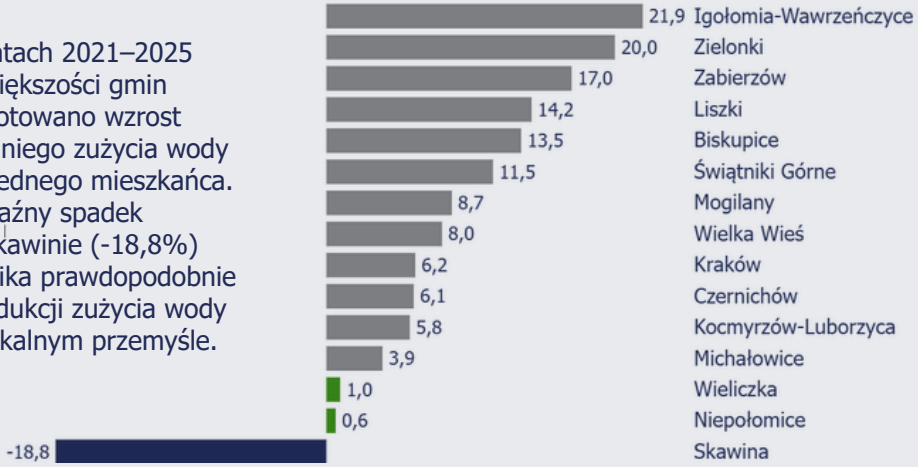

Najbardziej stabilne pod względem jednostkowego zużycia okazały się Wieliczka (+1,0%) oraz Niepołomice (+0,6%), w których zapotrzebowanie na wodę w przeliczeniu na mieszkańca utrzymało się na niemal stałym poziomie.

Więcej danych:

Budynki, w których zlikwidowano nieefektywne urządzenia grzewcze oraz osiągnięto efekt ekologiczny redukcji emisji w wyniku likwidacji kotłów

Gmina	Liczba budynków/lokali, w których zlikwidowano nieefektywne źródło ciepła [szt.] w 2025 r.	Liczba wniosków złożonych do programu Czyste Powietrze	Redukcja emisji pyłu PM2,5 [Mg]	Suma wymian nieefektywnych źródeł ciepła w latach 2017-2025
Biskupice	49	11	2,78	604
Czernichów	335	70	14,07	1303
Igołomia-Wawrzeńczyce	40	34	1,86	639
Kocmyrzów-Luborzyca	59	32	2,52	984
Kraków	8	144	2,73	14710
Liszki	56	35	1,91	1587
Michałowice	91	16	3,81	955
Mogilany	27	21	1,35	591
Niepołomice	32	47	1,14	1214
Skawina	23	68	0,92	2693
Świątniki Górne	65	20	2,49	742
Wieliczka	508	60	13,90	3130
Wielka Wieś	93	19	3,72	985
Zabierzów	41	42	1,73	1520
Zielonki	51	46	3,23	1142

W 2025 r. zlikwidowano nieefektywne źródła ciepła w 1 478 budynkach

Wieliczka (508 szt.) i Czernichów (335 szt.) wygenerowały łącznie 57% wszystkich wymian w Metropolii, podczas gdy w 7 gminach wynik nie przekroczył 50 sztuk.

Złożono w sumie 665 wniosków do programu Czyste Powietrze

Najwięcej wniosków złożył Kraków (144), Czernichów (70) oraz Skawina (68). Te trzy gminy odpowiadają za 42% całej aktywności w Metropolii.

W latach 2017-2025 wymieniono w sumie 32 799 nieefektywnych źródeł ciepła

Kraków odpowiada za 46% wszystkich wymian pieców w Metropolii (14 710 z 32 799 wymian). W gminach takich jak Biskupice, Mogilany czy Igołomia-Wawrzeńczyce można zaobserwować mniejszą liczbę wymian pieców.

Wskaźnik redukcji PM2,5 jest ściśle skorelowany z liczbą budynków/lokali, w których zlikwidowano nieefektywne źródło ciepła. Wieliczka zredukowała emisję o 13,90 Mg, a Czernichów o 14,07 Mg.

Odpady wytworzone w latach 2021-2025 (kg)

Gmina	2021	2025	Zmiana %
Biskupice	3 419	4 667	36,5%
Czernichów	5 565	5 560	-0,1%
Igołomia-Wawrzeńczyce	2 087	2 411	15,5%
Kocmyrzów-Luborzyca	6 634	7 812	17,8%
Kraków	348 237	403 906	16,0%
Liszki	7 385	7 932	7,4%
Michałowice	4 283	5 526	29,0%
Mogilany	6 318	6 944	9,9%
Niepołomice	17 029	18 772	10,2%
Skawina	15 355	17 581	14,5%
Świątniki Górne	3 908	3 951	1,1%
Wieliczka	23 375	28 055	20,0%
Wielka Wieś	6 450	8 249	27,9%
Zabierzów	15 445	15 867	2,7%
Zielonki	10 107	11 962	18,3%

Najwyższy wzrost odnotowano w Biskupicach (+26,5%), Michałowicach (+29,0%) i Wielkiej Wsi (+27,9%).

Kraków odpowiada za zdecydowaną większość masy odpadów w zestawieniu. Wzrost o ponad 55 ton stanowi główną część przyrostu odpadów w całej Metropolii.

W jednej gminie Czernichów odnotowano niewielki spadek ilości odpadów o -0,1%.

Odpady na 1 mieszkańca w 2025 r. (kg)

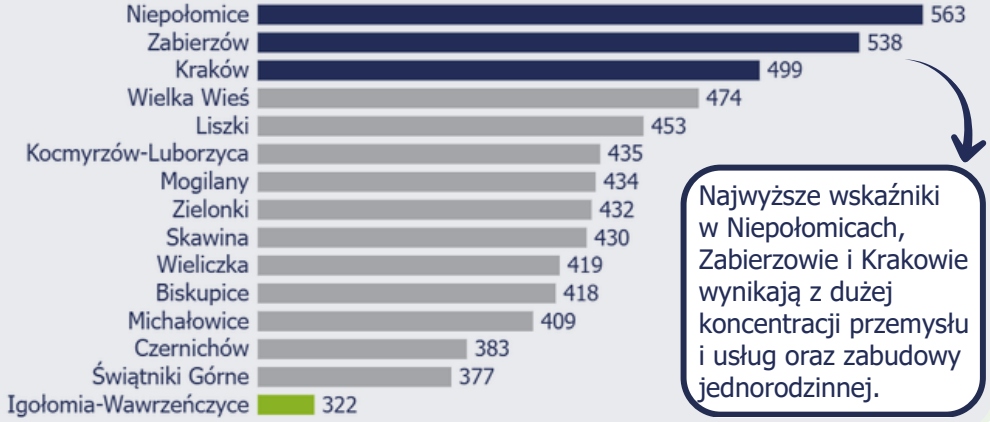

Najwyższe wskaźniki w Niepołomicach, Zabierzowie i Krakowie wynikają z dużej koncentracji przemysłu i usług oraz zabudowy jednorodzinnej.

Więcej danych:

MOBILNOŚĆ

Liczba działających parkingów P+R

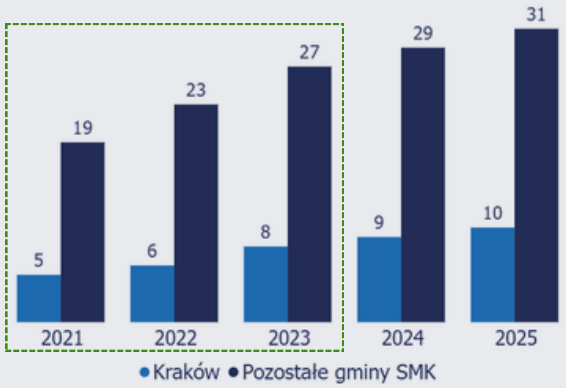

Lata 2021-2023 były okresem intensywnej rozbudowy sieci parkingów w całej metropolii (wzrost o 46%). Po tym okresie nastąpiło wyraźne spowolnienie w realizacji kolejnych inwestycji.

Za rozwój systemu P+R w największym stopniu odpowiadają gminy ościenne na terenie których znajduje się ponad 70% wszystkich parkingów w MK. Potwierdza to ich kluczową rolę w rozwoju infrastruktury wspierającej transport zbiorowy i obsługę codziennych dojazdów do Krakowa.

Liczba miejsc postojowych w działających parkingach P+R

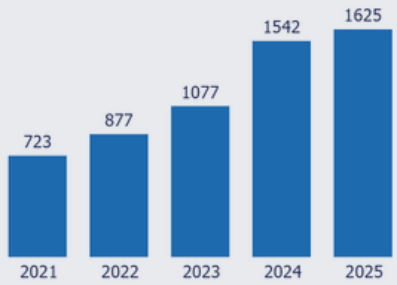

Kraków

Inwestycje w system parkingów P+R w mieście koncentrują się na mniejszej liczbie obiektów o większej pojemności. Pełnią one rolę głównych węzłów przesiadkowych.

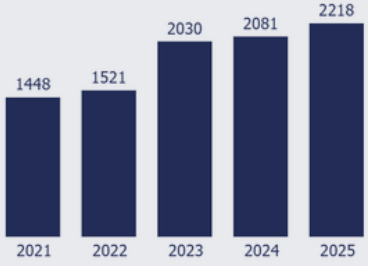

Pozostałe gminy SMK

W gminach ościennych dominuje odwrotny model: większość miejsc parkingowych znajdujących się poza Krakowem jest rozproszona w wielu mniejszych parkingach, co tworzy gęstszą sieć lokalnych P+R.

Łączna długość infrastruktury liniowej służącej rowerzystom [km]



Dominującą rolę w strukturze sieci tras rowerowych odgrywa Kraków, w którym długość infrastruktury zwiększyła się z 178 km w 2021 r. do 241 km w 2025 r. (+63 km, czyli +35,4%). Najbardziej dynamiczny rozwój dróg dla rowerów w tym mieście przypadł na lata 2022-2023, kiedy oddano do użytku 39 km nowych tras.

Liczba miejsc postojowych dla rowerów w działających parkingach P+R*

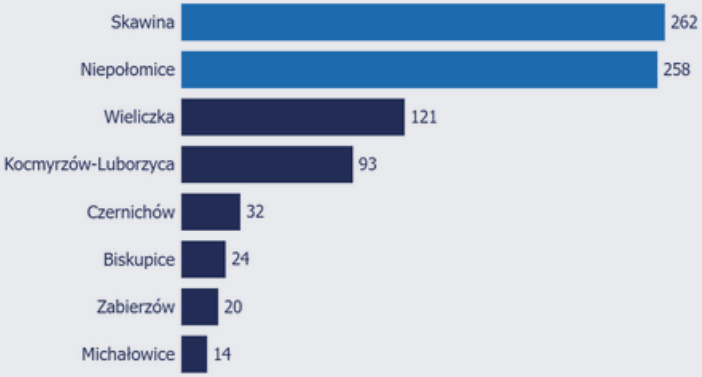

Infrastruktura dla rowerzystów w 2025 r. skoncentrowana jest w kilku lokalizacjach. W Skawinie (262) i Niepołomicach (258 miejsc) znajduje się większość miejsc postojowych dla rowerów przy P&R, co jest jednym z elementów wspierania aktywnej mobilności w codziennych dojazdach.

*Brak danych dla Gminy Miejskiej Kraków za 2025 r.

Przyrost długości infrastruktury liniowej służącej rowerzystom [km]

Największy wzrost odnotowano w 2023 r.: **47,25 km**

Było możliwe dzięki rozbudowie infrastruktury rowerowej w Krakowie, gdzie wybudowano 39,5 km dróg dla rowerów.

W 2025 r. infrastruktura liniowa na obszarze Metropolii Krakowskiej wzrosła o 9,33 km.

Więcej danych:

MOBILNOŚĆ

Liczba czynnych stacji i przystanków kolejowych

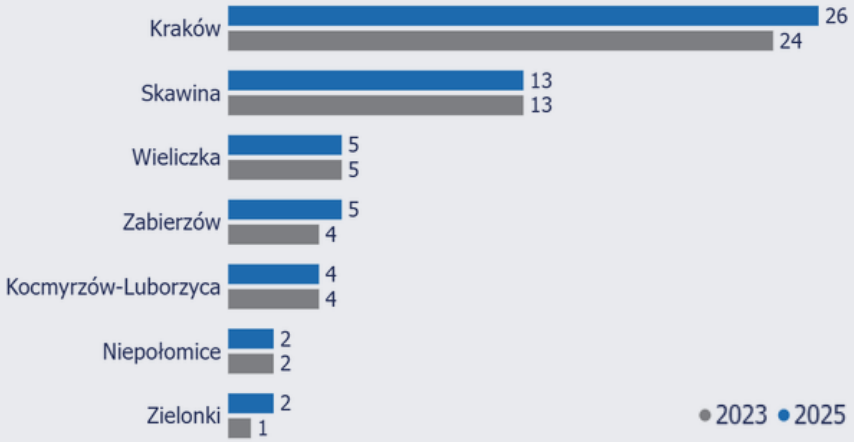

W latach 2023-2025 łączna liczba czynnych stacji i przystanków kolejowych wzrosła z 53 do 57 obiektów. Oznacza to łączny przyrost infrastruktury o 7,5%.

Dostępność infrastruktury kolejowej warunkuje integrację systemu transportowego w skali całej metropolii. Rozwój gęstej sieci przystanków, szczególnie na obszarach o wysokiej dynamice osadniczej oraz na styku gmin, tworzy podstawy dla sprawnie funkcjonujących węzłów przesiadkowych typu Park&Ride.

Bilet metropolitalny

797 944 zakupionych biletów w 2025 r.

W 2025 roku Bilet Metropolitalny stanowił 43% wszystkich sprzedanych biletów okresowych KMK oraz 21% łącznej liczby sprzedanych biletów KMK (okresowych i do kasowania).

Od 1 sierpnia 2023 r. funkcjonuje bilet metropolitalny, który obowiązuje we wszystkich pojazdach krakowskiej Komunikacji Miejskiej, w systemie publicznego transportu zbiorowego organizowanego przez Województwo Małopolskie, a także komunikacji organizowanej przez wybrane gminy Metropolii Krakowskiej.

Wymiana pasażerska w latach 2022-2025 na podstawie danych Urzędu Transportu Kolejowego

Kraków - średnia dobowa wymiana pasażerska:

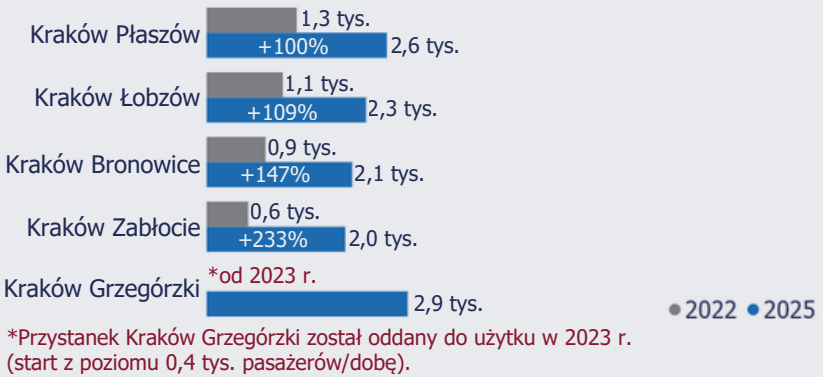

*Przystanek Kraków Grzegórzki został oddany do użytku w 2023 r. (start z poziomu 0,4 tys. pasażerów/dobę).

Najwyższy skok dynamiki odnotowały węzły: Kraków Zabłocie ze wzrostem o 233% oraz Kraków Bronowice z wynikiem 147%. Dopełnieniem tego układu jest nowy przystanek Kraków Grzegórzki, który w dwa lata od otwarcia osiągnął wynik 2,9 tys. pasażerów dziennie.

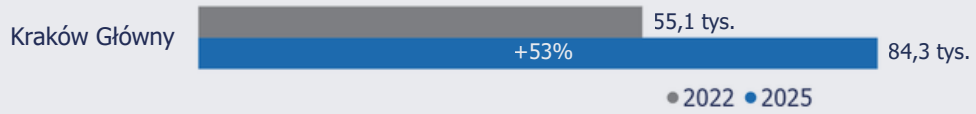

Kraków Główny pozostaje sercem systemu transportowego metropolii. Ruch na tej stacji przewyższa łączny wynik pozostałych przystanków w aglomeracji, łącząc przejazdy dalekobieżne, regionalne i aglomeracyjne.

Gminy ościenne - średnia dobowa wymiana pasażerska:

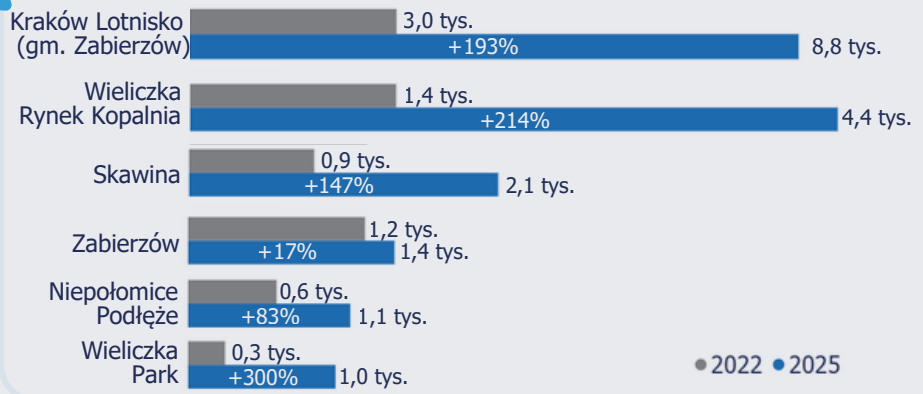

W Zabierzowie i Wieliczce odnotowano największy wzrost wymiany pasażerskiej. W Skawinie skala ruchu jest wysoka, jednak jego wzrost jest wyraźnie mniejszy niż na pozostałych analizowanych stacjach.

Więcej danych:

KULTURA CZASU WOLNEGO

KARNET: zapowiedzi opublikowane w zakładce „W gminach Metropolii”

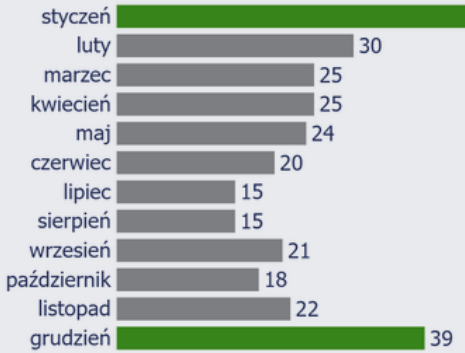

Karnet Kraków to portal internetowy, w którym publikowane są zestawienia i zapowiedzi najważniejszych wydarzeń z różnych dziedzin sztuki i rozrywki w Krakowie i w gminach Metropolii

W 2025 r. w całym serwisie Karnet opublikowano około 7000 wydarzeń. W zakładce „W gminach Metropolii” najwięcej wydarzeń odnotowano w styczniu (53) i grudniu (39). Najpopularniejsza zapowiedź dotyczyła “33 Dni Niepołomic”, które zajęły 156. miejsce w rankingu całego serwisu, osiągając 1339 wyświetleń i 1094 użytkowników.

Biblioteki: czytelnicy w ciągu roku

skok z 225 tys. do 317 tys. (wzrost o ponad 40%)



Ponad 83% wszystkich czytelników w Metropolii Krakowskiej skupionych jest w stolicy regionu.

Gminy ościenne systematycznie budują bazę czytelników (wzrost z 42 do 52 tys.), jednak ich dynamika nie nadąża za tempem wzrostu Krakowa.

Wypożyczenia na 1 czytelnika

Średnia dla Metropolii Krakowskiej w 2025 r. wyniosła 15,4 woluminu na 1 czytelnika. Większość gmin (9 z 15) utrzymuje wynik w przedziale 13-19 woluminów.

Biskupice

28,3 woluminów na 1 czytelnika

Najwyższy wynik w SMK i wzrost o 27,5% od 2021 r.

Czernichów

13,0 woluminów na 1 czytelnika

Spadek o 9,7% od 2021 r. (z poziomu 14,4)

103 Biblioteki oferują możliwość zdalnego składania zamówień.

Wydatki budżetów gmin na kulturę i ochronę dziedzictwa kulturowego per capita w 2025 r.



Wydatki są mocno zróżnicowane: od 642 zł w Krakowie do zaledwie 53 zł w Liszkach.

Gminy przeznaczają na kulturę i ochronę dziedzictwa kulturowego średnio około 255 zł na mieszkańca, przy czym ponad połowa z nich nie przekracza progu 300 zł.

Wspólne wydarzenia i inicjatywy zrealizowane w 2025 r.

- **Jadalny Kraków Fest:** prezentacja oferty lokalnych produktów z wybranych gmin SMK
- **Projekt “Metropolia w jeden dzień - przygoda tuż za rogiem!”:** opracowanie 3 tras mikrowypraw po Liszkach, Michałowicach i Zabierzowie
- **Wesołe Święto Plonów:** wydarzenie z udziałem gmin SMK reprezentowanych przez koła gospodyń wiejskich oraz lokalnych producentów
- **Wianki w Krakowie:** strefa gmin Metropolii Krakowskiej, w której odbywało się m.in. plecenie tradycyjnych wianków świętojańskich

Uczestnicy imprez organizowanych przez instytucje kultury

985 115 uczestników wydarzeń organizowanych w gminach Metropolii Krakowskiej w 2025 r.*

+9% łączny wzrost frekwencji w gminach ościennych w stosunku do 2024 r.*

+76% największy wzrost frekwencji w Niepołomicach (z 32,0 tys. do 56,3 tys.)
-71% gwałtowny spadek w Wieliczce (z 18,8 tys. do 5,4 tys.)

*Brak danych dla gminy Czernichów oraz Liszki

Więcej danych:

GOSPODARKA

Przedsiębiorstwa w REGON - ogółem

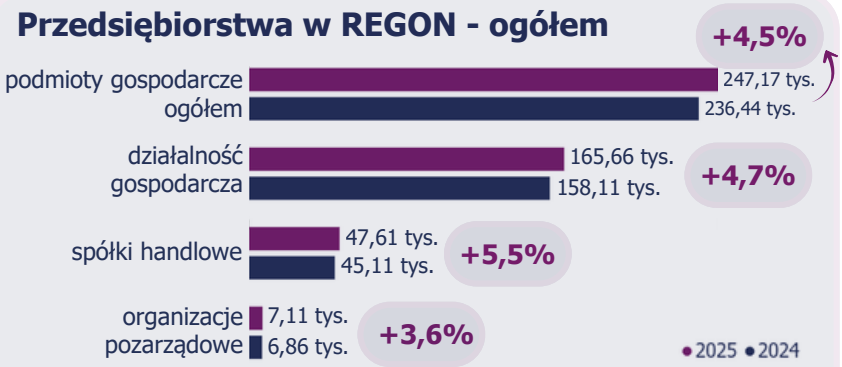

Systematyczny wzrost we wszystkich analizowanych kategoriach wskazuje na wysoki potencjał gospodarczy i stabilny rozwój rynku.

Spółki handlowe zwiększały swoją liczebność w szybszym tempie (+5,5%), niż ogół przedsiębiorstw (+4,5%).

Przyrost liczby organizacji pozarządowych o 250 podmiotów (+3,6%) w ujęciu rok do roku wskazuje na dalszy rozwój aktywności społecznej i wzrost potencjału sektora obywatelskiego.

Nowo zarejestrowane przedsiębiorstwa w REGON

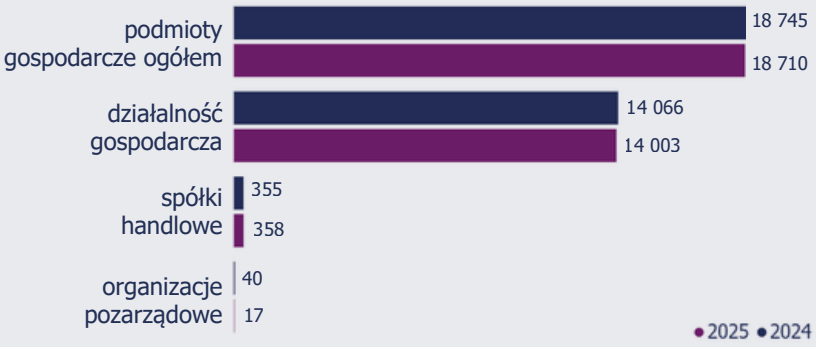

Rosnąca liczba podmiotów przy słabszej liczbie nowych rejestracji sugeruje większą trwałość istniejącej bazy przedsiębiorstw.

Wzrost zasobu wynika w większym stopniu z utrzymywania działalności przez już funkcjonujące podmioty niż z silnego napływu nowych firm.

Budowa mieszkań

10,3 tys. mieszkań oddanych do użytku w 2025 r. (spadek o 4,9% w stosunku do 2024 r.)

Gmina	Mieszkania oddane do użytkowania na 1000 ludności	Przeciętna powierzchnia użytkowa 1 mieszkania oddanego do użytkownika
Biskupice	6,80	150
Czernichów	5,40	137
Igołomia-Wawrzeńczyce	2,40	159
Kocmyrzów-Luborzyca	6,90	142
Kraków	9,80	64
Liszki	6,30	135
Michałowice	9,00	147
Mogilany	5,30	145
Niepołomice	8,90	109
Skawina	3,20	139
Świątniki Górne	3,80	181
Wieliczka	13,40	84
Wielka Wieś	4,10	170
Zabierzów	5,00	149
Zielonki	3,40	152

Kraków i **Wieliczka** skupiają inwestycje o najmniejszym średnim metrażu (odpowiednio 63,7 m² oraz 84,3 m²) przy najwyższych wskaźnikach oddanych lokali w przeliczeniu na 1 000 mieszkańców (9,8 w Krakowie i 13,4 w Wieliczce).

Skawina utrzymuje stały poziom wskaźników zarówno w zakresie powierzchni lokali (139 m²), jak i liczbie oddawanych mieszkań (3,2 na 1000 mieszkańców).

Gminy wiejskie, takie jak **Świątniki Górne** (181,4 m²) czy **Igołomia-Wawrzeńczyce** (159,4 m²), osiągają najwyższe średnie metraże przy niskiej liczbie oddawanych mieszkań (poniżej 4 lokali na 1000 mieszkańców).

Pracujący na 1 000 mieszkańców w 2025 r.

Liderzy zestawienia:

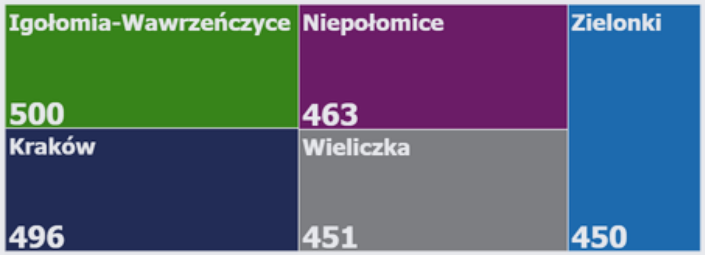

Zestawienie pięciu liderów dla prezentowanego wskaźnika uwidacznia trzy odmienne mechnizmy kształtujące rynek pracy w Metropolii Krakowskiej:

- **Igołomia-Wawrzeńczyce:** zawdzięcza wysoki wskaźnik dużemu udziałowi pracy w gospodarstwach rolnych i mikroprzedsiębiorstwach,
- **Kraków i Niepołomice:** koncentrują korporacje, przemysł i usługi, stanowiąc cel codziennych dojazdów do pracy z sąsiednich gmin,
- **Wieliczka i Zielonki:** zbliżone wyniki, odmienna struktura - w Wieliczce to lokalne usługi i zatrudnienie na etat, a w Zielonkach wysoka gęstość jednoosobowych działalności gospodarczych i wolnych zawodów.

Więcej danych:

GOSPODARKA

Bezrobotni zarejestrowani

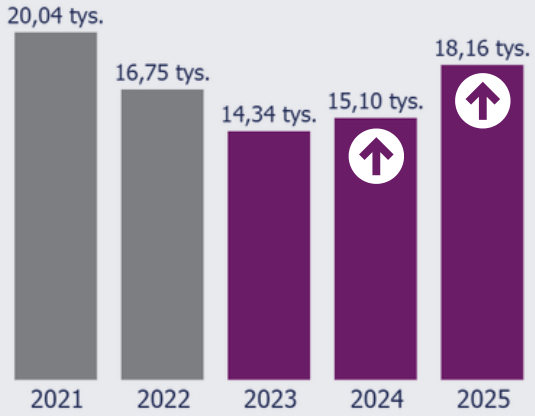

Łączna liczba bezrobotnych w SMK wzrosła w ciągu dwóch lat o 3 820 osób, z 14,34 tys. do 18,16 tys. Po dwóch latach spadku trend się odwrócił, a największy udział w tym przyroście miał Kraków, gdzie zarejestrowano 3 158 nowych bezrobotnych (wzrost o 31,7% względem 2023 roku). Skala tej zmiany pokazuje, że to rynek pracy miasta centralnego, a nie gmin ościennych, kształtuje obecnie kierunek trendu dla całej Metropolii.

Gmina	2025
Biskupice	2,76%
Czernichów	2,73%
Igołomia-Wawrzeńczyce	1,73%
Kocmyrzów-Luborzyca	2,43%
Kraków	2,62%
Liszki	2,33%
Michałowice	1,91%
Mogilany	2,48%
Niepołomice	2,12%
Skawina	3,13%
Świątniki Górne	2,91%
Wieliczka	2,90%
Wielka Wieś	1,76%
Zabierzów	2,60%
Zielonki	1,69%

Średni udział bezrobotnych zarejestrowanych w liczbie ludności w wieku produkcyjnym na obszarze Metropolii Krakowskiej wyniósł: **2,4%**

Rynek pracy w Metropolii pozostaje stabilny, choć zróżnicowany przestrzennie. Wyższy udział bezrobotnych w Skawinie, Świątnikach Górnych i Wieliczce może wskazywać na lokalne problemy z dostępnością lub dopasowaniem miejsc pracy.

Pracujący w gospodarce narodowej w latach 2024-2025

556,1 tys.
Liczba pracujących na obszarze SMK w 2025 r.

+1,07%
+5 884 osoby
zmiana względem 2024 r.

Struktura płci wśród pracujących:

Kobiety **49,7%**

Mężczyźni **50,3%**

Dynamika wzrostu między 2024 a 2025 r. w obu grupach jest niemal identyczna (ok. 1,1%)

Długotrwale bezrobotni

Lata 2021-2023: Kraków odnotował spadek o 47% (z 8,60 tys. do 4,51 tys.), a pozostałe gminy SMK o 31% (z 2,95 tys. do 2,01 tys.).

Lata 2024-2025: Odwrócenie trendu i wzrost - w 2025 r. liczba długotrwale bezrobotnych wzrosła o 22% w Krakowie i 7% w pozostałych gminach.



Rozwój bazy noclegowej w latach 2021-2025

Kraków

Miejsca noclegowe: 37 170
Dynamika: +24%

Obiekty noclegowe: 324
Dynamika: +33%

Pozostałe gminy SMK

Miejsca noclegowe: 2 603
Dynamika: -5%

Obiekty noclegowe: 36

Kraków najszybciej odbudował bazę turystyczną po pandemii i wybuchu wojny w Ukrainie.

Podkrakowskie gminy odnotowały w tym czasie lekki spadek, co wskazuje, że wciąż pełnią dla odwiedzających jedynie funkcję uzupełniającą i są celem głównie jednodniowych wycieczek.

Udzielone noclegi turystom zagranicznym (nierezydentom)

Silna koncentracja ruchu turystycznego w Krakowie, który skupia około 96% noclegów.

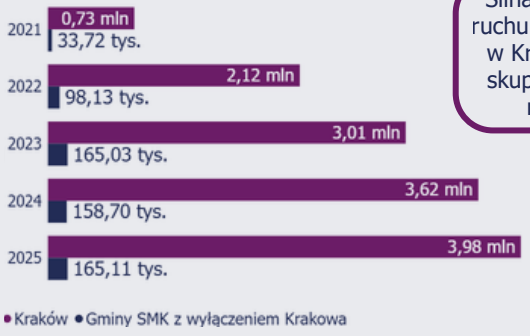

Wskaźnik dla pozostałych gmin metropolii od trzech lat stabilizuje się na poziomie około 165 tysięcy noclegów rocznie.

Więcej danych:

EDUKACJA

Uczniowie przyjeżdżający do szkół podstawowych w danej gminie z pozostałych gmin SMK (2024-2025):

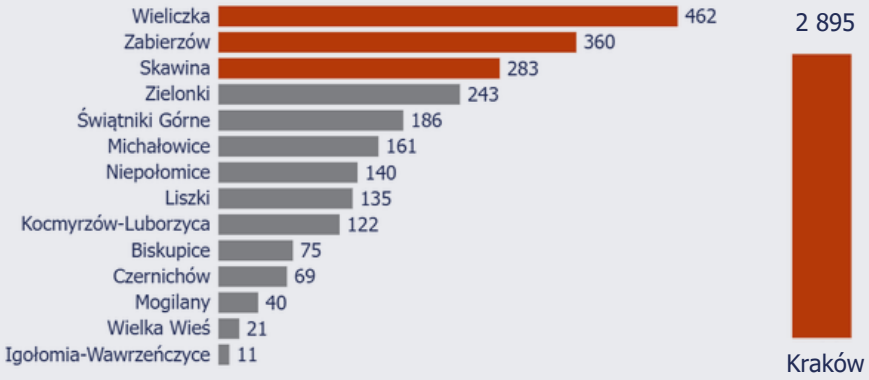

Kraków skupia 55% całej mobilności uczniów w metropolii. Wieliczka, Zabierzów i Skawina pełnią rolę lokalnych centrów edukacyjnych. Te trzy gminy przyjmują 1 105 z 2308 uczniów dojeżdżających do pozostałych gmin metropolii, co wskazuje na ich rosnące znaczenie jako ośrodków szkolnictwa podstawowego poza Krakowem.

Wydatki budżetów gmin na oświatę i wychowanie per capita

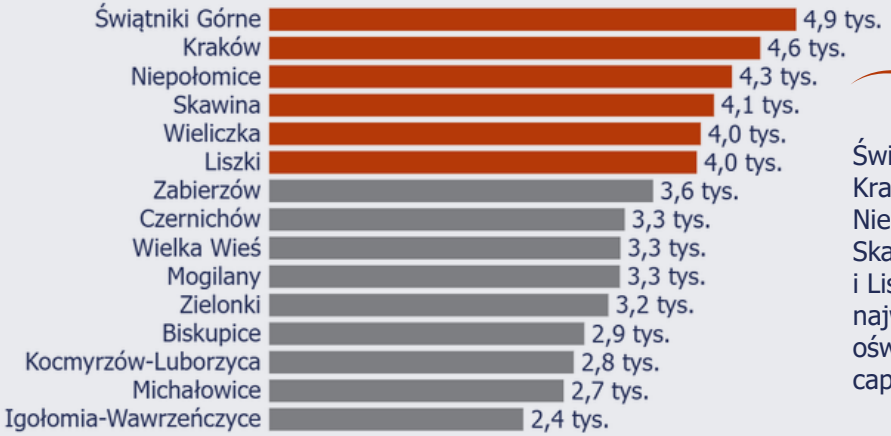

Świątniki Górne, Kraków, Niepołomice, Skawina, Wieliczka i Liszki notują najwyższe wydatki oświatowe per capita.

Wydatki oświatowe w 2025 r. kształtowały się odmiennie w poszczególnych gminach. Prawdopodobnie wynika to z uwarunkowań demograficznych i gęstości sieci szkół, a nie wyłącznie z poziomu zamożności samorządów.

Uczniowie przyjeżdżający do szkół ponadpodstawowych w danej gminie z pozostałych gmin SMK (2024-2025):

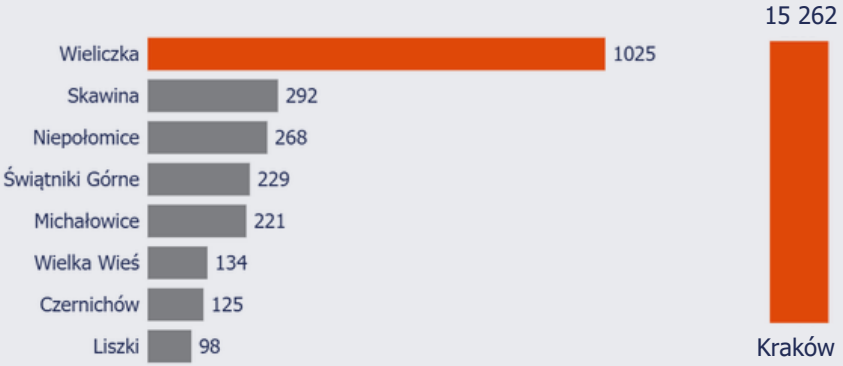

Kraków przyciąga 86,5% wszystkich uczniów szkół ponadpodstawowych dojeżdżających między gminami. Sieć szkół średnich niemal w całości opiera się na stolicy regionu. Wieliczka jest jedynym silnym centrum edukacyjnym poza Krakowem. Odpowiada za 42,8% ruchu w gminach ościennych (1025 z 2392 uczniów).

Egzamin ósmoklasisty (%)

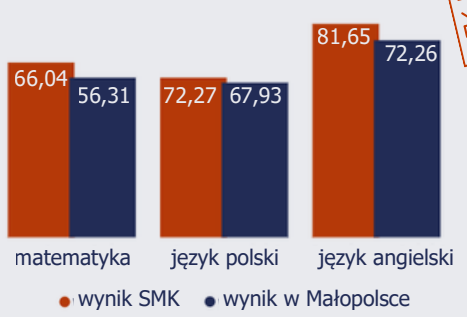

Najwyższe średnie wyniki w SMK:

- ✓ Matematyka: **Zielonki (71,1%)**
- ✓ Język polski: **Liszki (73,3%)**
- ✓ Język angielski: **Zielonki (85,5%)**

Matura - poziom podst. (%)

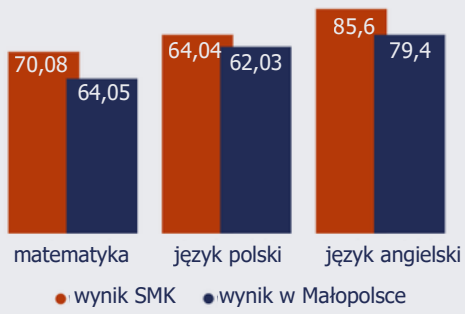

Najwyższe średnie wyniki w SMK:

- ✓ Matematyka: **Kraków (70,8%)**
- ✓ Język polski: **Liszki (68,3%)**
- ✓ Język angielski: **Liszki (93,3%)**

Więcej danych:

USŁUGI SPOŁECZNE

Liczba osób objętych świadczeniami stacjonarnych i niestacjonarnych usług asystenckich i opiekuńczych

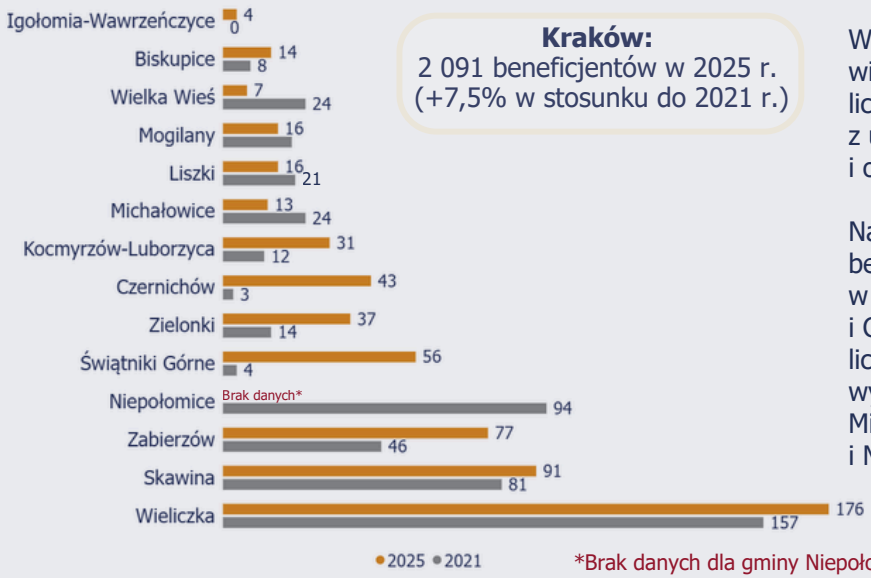

Kraków:
2 091 beneficjentów w 2025 r.
(+7,5% w stosunku do 2021 r.)

W latach 2021-2025 większość gmin MK wzrosła liczba osób korzystających z usług asystenckich i opiekuńczych.

Największy przyrost liczby beneficjentów odnotowano w Świątnikach Górnych i Czernichowie. Spadek liczby objętych wsparciem wystąpił w Wielkiej Wsi, Michałowicach, Liszkach i Mogilanach.

*Brak danych dla gminy Niepołomice za 2025 r.

Wydatki budżetów gmin na pomoc społeczną per capita

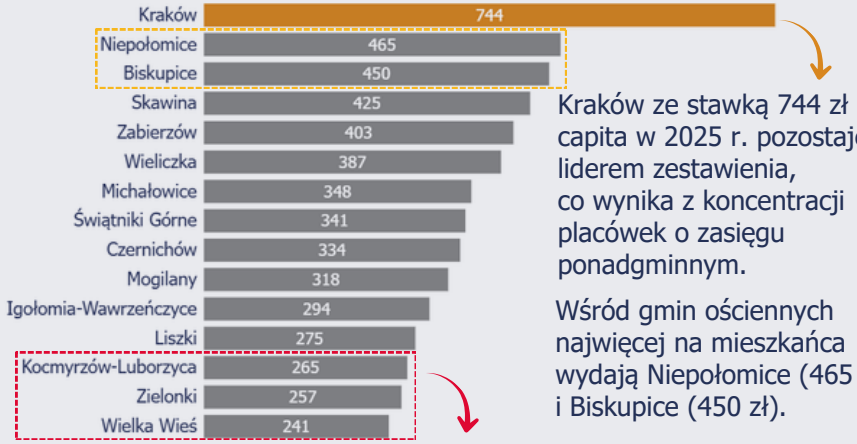

Kraków ze stawką 744 zł per capita w 2025 r. pozostaje liderem zestawienia, co wynika z koncentracji placówek o zasięgu ponadgminnym.

Wśród gmin ościennych najwięcej na mieszkańca wydają Niepołomice (465 zł) i Biskupice (450 zł).

Na drugim biegunie znajduje się Kocmyrzów-Luborzyca (265 zł), Zielonki (257 zł) oraz Wielka Wieś (241 zł).

Liczba mieszkańców przypadająca na 1 przychodnię*

Dostęp do podstawowej opieki zdrowotnej jest nierównomierny.

Mieszkaniec gminy Świątniki Górne mierzy się z ponad 3-krotnie większym obciążeniem infrastruktury medycznej, niż mieszkaniec Krakowa.

*Liczba przychodni działających na terenie gminy (posiadających kontrakt z NFZ)

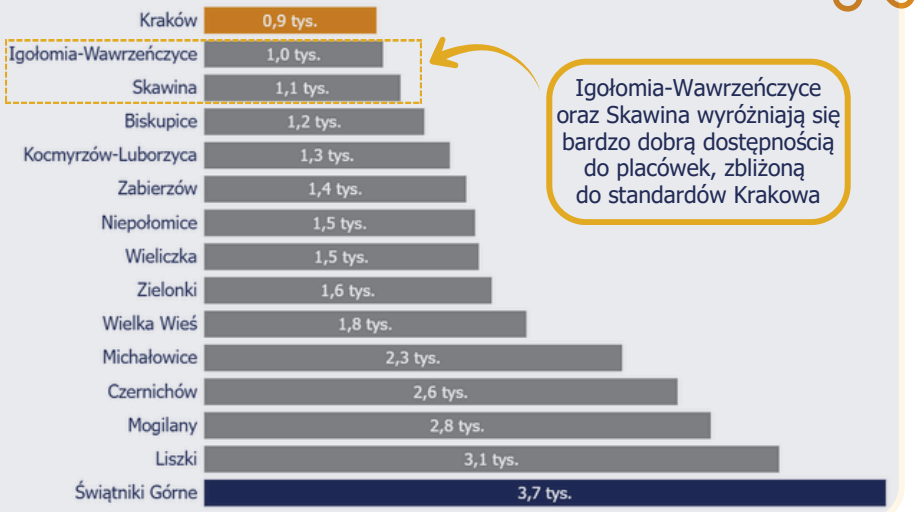

Igołomia-Wawrzeńczyce oraz Skawina wyróżniają się bardzo dobrą dostępnością do placówek, zbliżoną do standardów Krakowa

Ludność na aptekę ogólnodostępną*



Dostępność aptek ogólnodostępnych na obszarze Metropolii Krakowskiej w 2025 r. wykazała silne zróżnicowanie przestrzenne. Najtrudniejsza sytuacja występuje w gminie Michałowice, gdzie na jedną aptekę przypada ponad 13,69 tys. mieszkańców, co stanowi wynik ponad czterokrotnie wyższy niż w Krakowie czy Igołomi-Wawrzeńczycach.

*Brak danych dla gminy Biskupice za 2025 r.

Więcej danych:

USŁUGI SPOŁECZNE

Na obszarze Metropolii Krakowskiej funkcjonują **42** placówki wsparcia dziennego dla dzieci i młodzieży (w tym 24 w Krakowie)

Dzieci objęte opieką żłobkową (%)

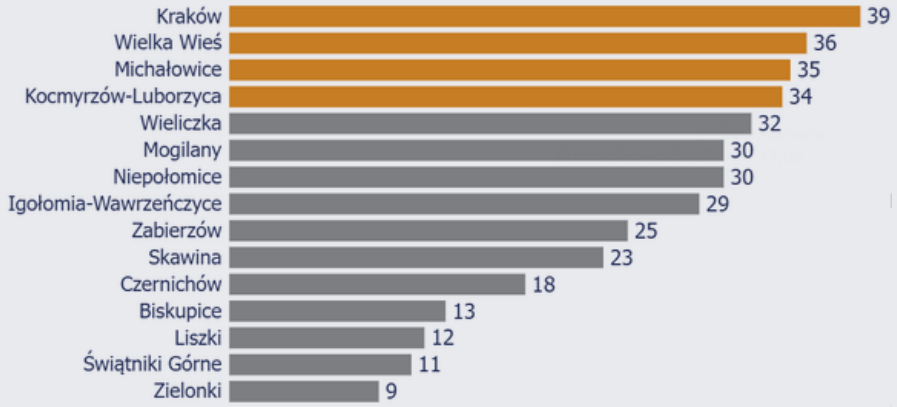

Liderami zestawienia obok stolicy regionu są gminy Wielka Wieś (36%), Michałowice (35%) oraz Kocmyrzów-Luborzyca (34%), co potwierdza wysokie zapotrzebowanie ze strony młodych rodzin na tę formę opieki.

Miejsca w żłobkach i klubach dziecięcych na 1 000 dzieci w wieku do 3 lat

Gmina	2024	2025	Różnica
Biskupice	185	192	7
Czernichów	216	219	3
Igołomia-Waw.	263	289	26
Kocmyrzów-Lub.	302	384	82
Kraków	513	553	40
Liszki	204	269	65
Michałowice	402	462	60
Mogilany	316	356	40
Niepołomice	478	432	-46
Skawina	163	272	109
Świątniki Górne	188	178	-10
Wieliczka	414	510	96
Wielka Wieś	237	446	209
Zabierzów	276	347	71
Zielonki	105	197	92

Najwyższy poziom zabezpieczenia potrzeb utrzymują Kraków (553 miejsca na 1000 dzieci) oraz Wieliczka (510), a tuż za nimi plasują się Michałowice (462) i Wielka Wieś (446). Największą dynamikę wzrostu odnotowano w Wielkiej Wsi, gdzie wskaźnik skoczył o 209 punktów (z 237 do 446), niemal podwajając swoją wartość.

Jedynymi gminami ze spadkiem dostępności były Niepołomice (-46, do poziomu 432) oraz Świątniki Górne (-10), które z wynikiem 178 miejsc zamykają zestawienie obok Biskupic (192) i Zielonek (197).

Liczba złożonych przez imigrantów wniosków o pobyt stały w 2025 r. [szt.]

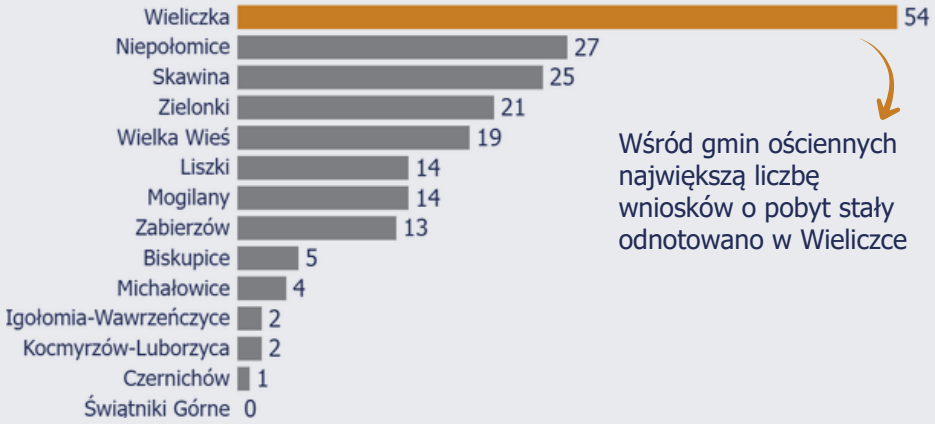

Wśród gmin ościennych największą liczbę wniosków o pobyt stały odnotowano w Wieliczce

1 760 wniosków o pobyt stały złożyli imigranci w Krakowie.

Wartość ta przewyższa łączną sumę wniosków ze wszystkich pozostałych 14 gmin.

Kraków przyjmuje blisko 85% wszystkich wniosków o pobyt stały na obszarze Metropolii Krakowskiej.

Liczba miejsc w placówkach stacjonarnej pomocy społecznej na 10 000 mieszkańców

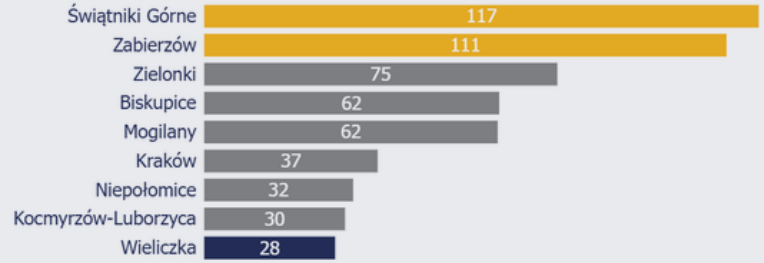

Świątniki Górne oraz Zabierzów pełnią funkcję lokalnych centrów opiekuńczych, dysponując ponad trzykrotnie wyższą dostępnością miejsc na 10 tys. mieszkańców niż Kraków. Zmusza to mieszkańców gmin o niższym nasyceniu infrastrukturą do stałych migracji usługowych do sąsiednich samorządów.

Więcej danych:

Biskupice

Typ: gmina wiejska
Liczba mieszkańców: 11 897
Powierzchnia: 4 113 ha

Prognoza demograficzna

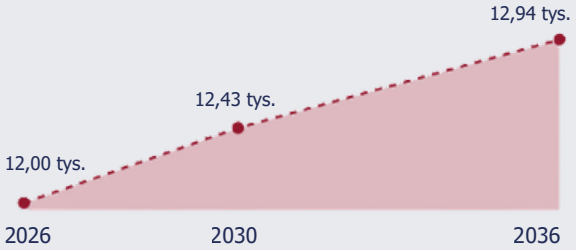

Prognoza wskazuje na stabilny wzrost liczby mieszkańców o 7,83% (z 12,00 tys. w 2026 r. do 12,94 tys. w 2036 r.), co daje łączny przyrost o 940 osób.

Bezrobotni zarejestrowani



W 2025 r. liczba bezrobotnych wzrosła przekraczając poziom bezrobocia z 2021 r. o 11%.

Wydatki na drogi publiczne gminne

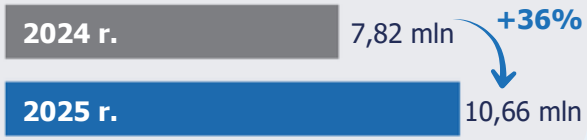

Dochody i wydatki na 1 mieszkańca

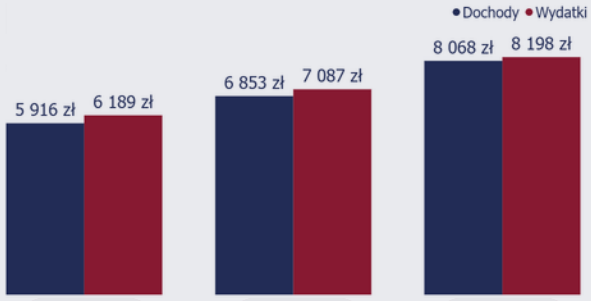

2023	2024	2025*
-273 zł	**-234 zł**	**-130 zł**

*Wzrost dochodów gminy w 2025 r. należy interpretować z uwzględnieniem reformy finansowania JST, ponieważ część wzrostu wynika ze zmiany sposobu naliczania udziałów w PIT i CIT oraz przebudowy systemu transferów z budżetu państwa.

Dojazdy do szkół 2024/2025

Uczniowie z Biskupic uczęszczali do szkół w gminach:

gmina	szkoły podstawowe	szkoły ponadpodstawowe
Kraków	21	230
Niepołomice	41	11
Wieliczka	68	183
Suma	**130**	**424**

Uczestnicy imprez organizowanych przez instytucje kultury

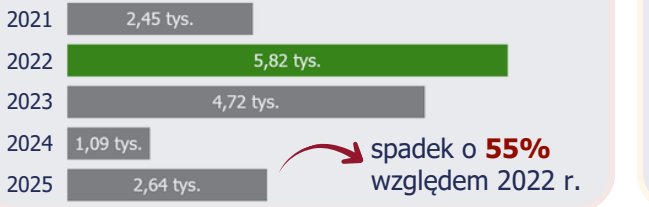

spadek o **55%** względem 2022 r.

Strategia ZIT MK 2021-2027

Alokacja: **4 799 628 € / 403 € na 1 mieszkańca**
Liczba projektów: **5**

Realizacja projektów w zakresie:

- Poprawy efektywności energetycznej: **1 120 881 €**
- Rozwijania systemu gospodarki wodno-ściekowej: **3 145 326 €**
- Wsparcia wychowania przedszkolnego: **193 084 €**
- Wsparcia usług społecznych: **340 337 €**

Gospodarowanie odpadami

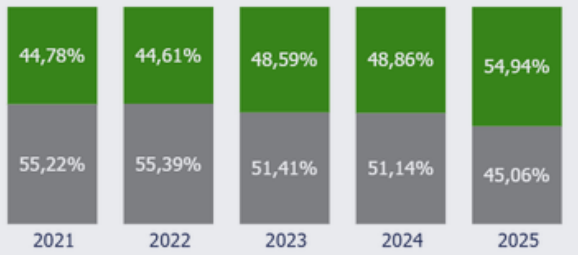

W 2025 roku po raz pierwszy masa odpadów segregowanych przewyższyła ilość odpadów zmieszanych.

niesegregowane (zmieszane) odpady komunalne • odpady zebrane w sposób selektywny

Wydatki budżetu gminy na pomoc społeczną

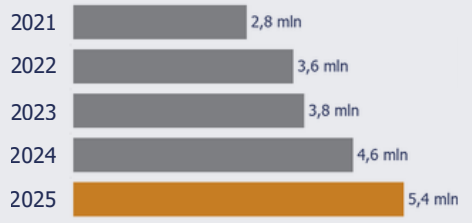

wzrost o **90%** względem 2021 r.

Czernichów

Typ: gmina wiejska
Liczba mieszkańców: 15 642
Powierzchnia: 8 422 ha

Prognoza demograficzna

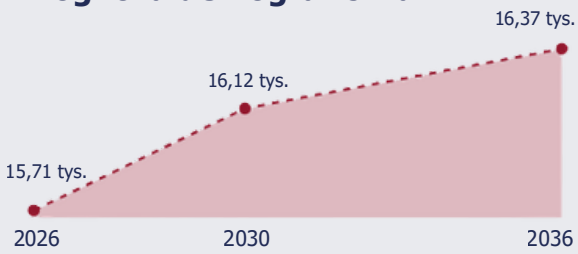

Prognoza wskazuje na stabilny wzrost liczby mieszkańców o 4,20% (z 15,71 tys. w 2026 r. do 16,37 tys. w 2036 r.), co oznacza łączny przyrost o 660 osób w ciągu dekady.

Bezrobotni zarejestrowani

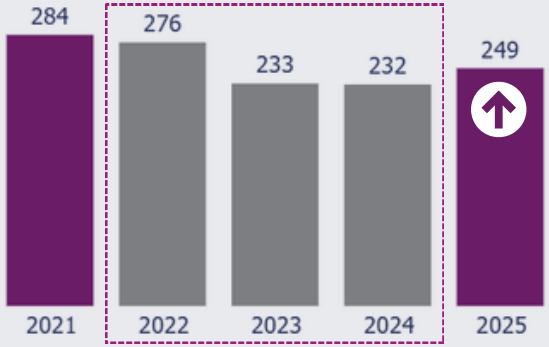

Trzyletni trend spadkowy został przerwany w 2025 r., w którym bezrobocie wzrosło o 7%.

Wydatki na drogi publiczne gminne

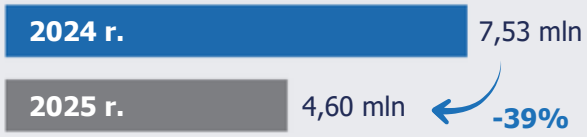

Dochody i wydatki na 1 mieszkańca

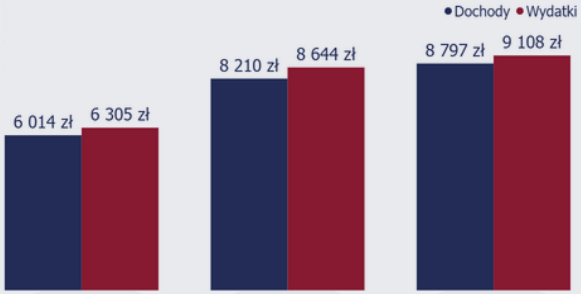

2023	2024	2025*
-291 zł	**-434 zł**	**-311 zł**

*Wzrost dochodów gminy w 2025 r. należy interpretować z uwzględnieniem reformy finansowania JST, ponieważ część wzrostu wynika ze zmiany sposobu naliczania udziałów w PIT i CIT oraz przebudowy systemu transferów z budżetu państwa.

Dojazdy do szkół 2024/2025

Uczniowie z Czernichowa uczęszczali do szkół w gminach:

gmina	szkoły podstawowe	szkoły ponadpodstawowe
Kraków	79	506
Liszki	66	65
Zabierzów	3	-
Suma	**148**	**571**

Czytelnicy w ciągu roku na 1000 osób



spadek o **14%** względem 2021 r.

Strategia ZIT MK 2021-2027

Alokacja: **6 604 160 € / 422 € na 1 mieszkańca**
Liczba projektów: **7**
Realizacja projektów w zakresie:

- Poprawy efektywności energetycznej: **900 867 €**
- Rozwijania systemu gospodarki wodno-ściekowej: **1 993 506 €**
- Gospodarowania wodami: **227 077 €**
- Rozwijania systemu gospodarowania odpadami: **846 072 €**
- Wsparcia rozwoju OZE: **852 433 €**
- Wsparcia usług społecznych: **1 784 205 €**

Gospodarowanie odpadami

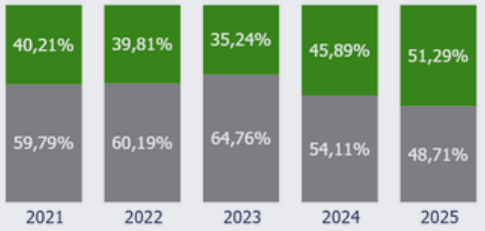

Dzięki dynamicznemu wzrostowi ilości odpadów zbieranych selektywnie, ich masa w 2025 r. po raz pierwszy przewyższyła masę odpadów zmieszanych.

Wydatki budżetu gminy na pomoc społeczną

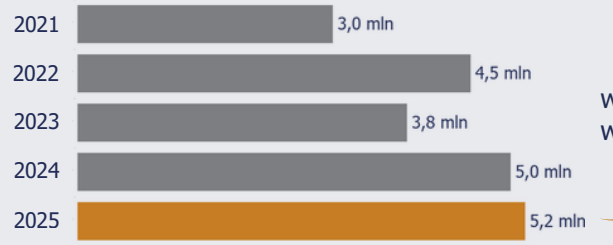

wzrost o **75%** względem 2021 r.

Igołomia-Wawrzeńczyce

Typ: gmina wiejska
Liczba mieszkańców: 7 815
Powierzchnia: 6 278 ha

Prognoza demograficzna

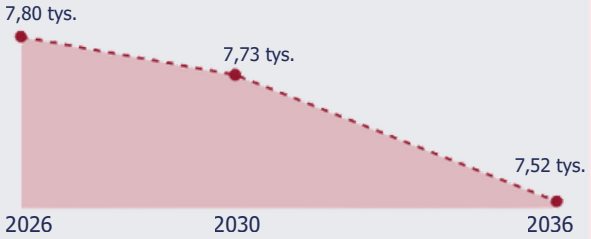

Prognoza wskazuje na spadek liczby mieszkańców o 3,59% (z 7,80 tys. w 2026 r. do 7,52 tys. w 2036 r.), co oznacza ubytek 280 osób w ciągu dekady.

Bezrobotni zarejestrowani



Gmina jako jedna z nielicznych nie odnotowała wzrostu w 2025 r. - bezrobocie względem 2021 r. zmniejszyło się o 21%.

Wydatki na drogi publiczne gminne



Dochody i wydatki na 1 mieszkańca

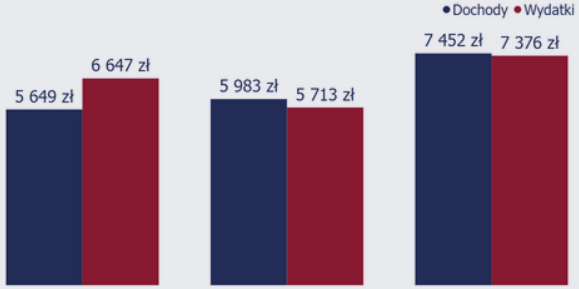

2023	2024	2025
-998 zł	+270 zł	+76 zł

*Wzrost dochodów gminy w 2025 r. należy interpretować z uwzględnieniem reformy finansowania JST, ponieważ część wzrostu wynika ze zmiany sposobu naliczania udziałów w PIT i CIT oraz przebudowy systemu transferów z budżetu państwa.

Dojazdy do szkół 2024/2025

Uczniowie z Igołomi-Wawrzeńczyce uczęszczali do szkół w gminach:

gmina	szkoły podstawowe	szkoły ponadpodstawowe
Kraków	24	281
Niepołomice	-	10
Suma	**24**	**291**

Uczestnicy imprez organizowanych przez instytucje kultury



wzrost o **30%** względem 2024 r.

Strategia ZIT MK 2021-2027

Alokacja: **5 335 618 € / 683 € na 1 mieszkańca**
Liczba projektów: **11**
Realizacja projektów w zakresie:

- Poprawy efektywności energetycznej: **542 510 €**
- Rozwijania systemu gospodarki wodno-ściekowej: **3 162 862 €**
- Rozwijania systemu gospodarowania odpadami: **385 715 €**
- Wsparcia kształcenia ogólnego: **177 429 €**
- Wsparcia usług społecznych: **907 565 €**
- Wsparcia edukacji włączającej w wychowaniu przedszkolnym: **159 537 €**

Gospodarowanie odpadami

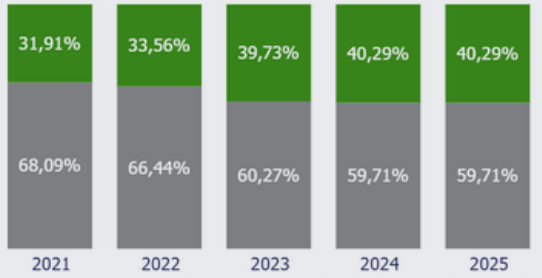

W 2025 r. wzrost ilości odpadów zbieranych selektywnie wyhamował, a ich masa pozostała na tym samym poziomie. Odpady zmieszane nadal stanowiły blisko 60% wszystkich zebranych odpadów.

Wydatki budżetu gminy na pomoc społeczną

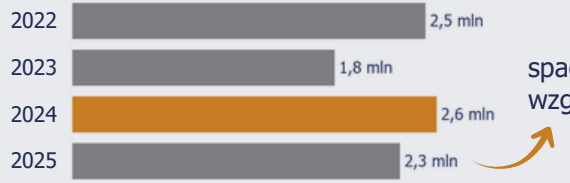

spadek o **10%** względem 2024 r.

Kocmyrzów-Luborzyca

Typ: gmina wiejska
Liczba mieszkańców: 18 415
Powierzchnia: 8 292 ha

Prognoza demograficzna

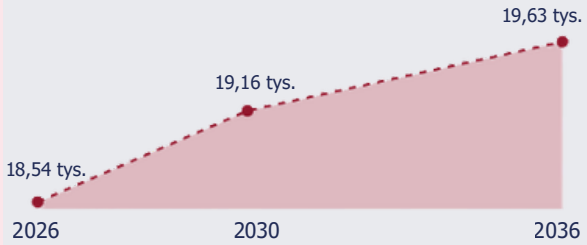

Prognoza wskazuje na stabilny wzrost liczby mieszkańców o 5,88% (z 18,54 tys. w 2026 r. do 19,63 tys. w 2036 r.), co oznacza przyrost o 1 090 osób.

Bezrobotni zarejestrowani

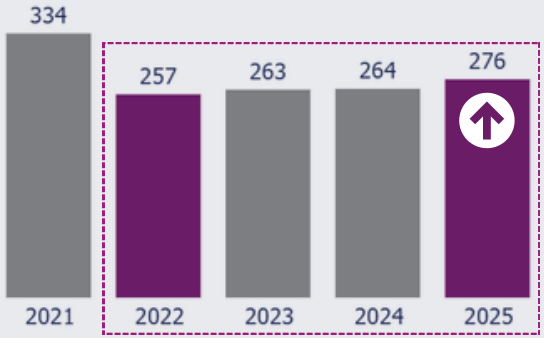

Od 3 lat w gminie zauważalny jest trend wzrostowy. Od 2022 r. liczba bezrobotnych zwiększyła się o ponad 7%.

Wydatki na drogi publiczne gminne



Dochody i wydatki na 1 mieszkańca

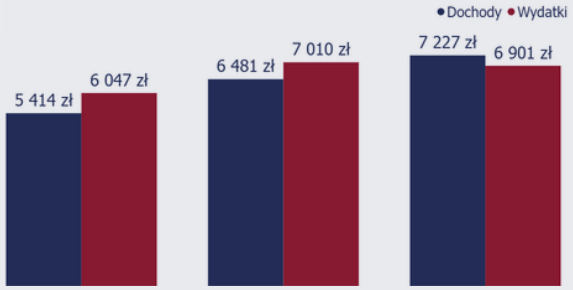

2023	2024	2025*
-633 zł	-529 zł	+326 zł

*Wzrost dochodów gminy w 2025 r. należy interpretować z uwzględnieniem reformy finansowania JST, ponieważ część wzrostu wynika ze zmiany sposobu naliczania udziałów w PIT i CIT oraz przebudowy systemu transferów z budżetu państwa.

Dojazdy do szkół 2024/2025

Uczniowie z Kocmyrzowa-Luborzycy uczęszczali do szkół w gminach:

gmina	szkoły podstawowe	szkoły ponadpodstawowe
Kraków	265	776
Michałowice	69	-
Zielonki	5	-
Suma	**339**	**776**

Uczestnicy imprez organizowanych przez instytucje kultury



spadek o **38%** względem 2024 r.

Strategia ZIT MK 2021-2027

Alokacja: **6 211 485 € / 337 € na 1 mieszkańca**
Liczba projektów: **9**
Realizacja projektów w zakresie:

- Gospodarowania wodami: **2 348 225 €**
- Rozwijania systemu gospodarowania odpadami: **1 060 716 €**
- Wsparcia wychowania przedszkolnego: **695 669 €**
- Transportu miejskiego: **995 872 €**
- Wsparcia usług społecznych: **543 122 €**
- Wsparcia edukacji włączającej w wychowaniu przedszkolnym: **567 881 €**

Gospodarowanie odpadami

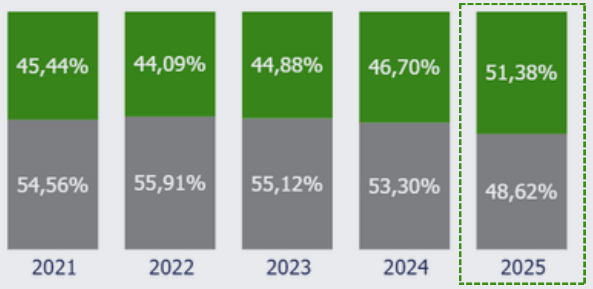

Po niewielkich wahaniach w latach 2021-2023, udział odpadów zbieranych selektywnie zaczął wyraźnie wzrastać osiągając 51,38% w 2025 r.

Wydatki budżetu gminy na pomoc społeczną

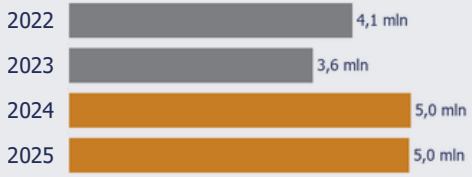

wzrost o **40%** względem 2023 r.

Kraków

Typ: gmina miejska
Liczba mieszkańców: 811 429
Powierzchnia: 32 685 ha

Prognoza demograficzna

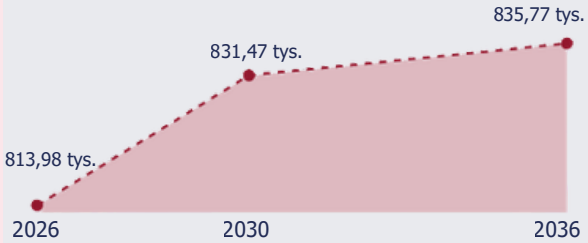

Prognoza zakłada przyrost liczby mieszkańców o 2,68%. Większość tego wzrostu nastąpi do 2030 roku (do poziomu 831,47 tys.), po czym tempo zacznie zwalniać.

Bezrobotni zarejestrowani

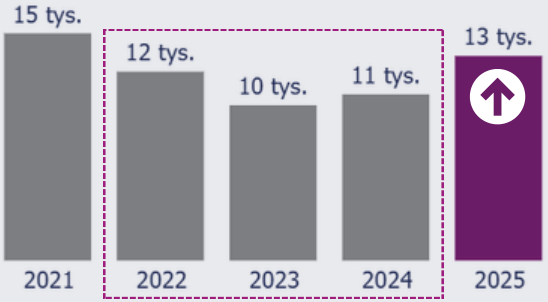

Po spadku bezrobocia w latach 2022-2023 w ciągu kolejnych dwóch lat nastąpiło odwrócenie trendu i wzrost wskaźnika o ponad 31%.

Wydatki na drogi publiczne gminne



Dochody i wydatki na 1 mieszkańca

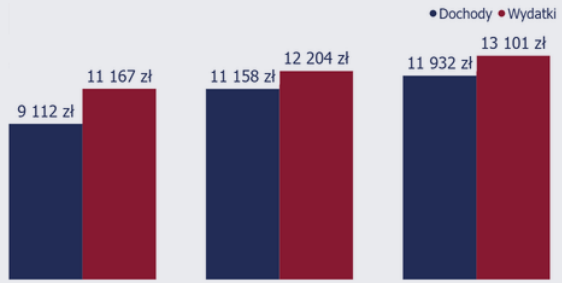

2023	2024	2025*
-2 055 zł	-1 046 zł	-1 169 zł

*Wzrost dochodów gminy w 2025 r. należy interpretować z uwzględnieniem reformy finansowania JST, ponieważ część wzrostu wynika ze zmiany sposobu naliczania udziałów w PIT i CIT oraz przebudowy systemu transferów z budżetu państwa.

Dojazdy do szkół 2024/2025

Uczniowie z Krakowa uczęszczali do szkół w gminach:

gmina	szkoły podstawowe	szkoły ponadpodstawowe
Biskupice	5	-
Czernichów	6	35
Kocmyrzów-Luborzyca	52	-
Liszki	17	15
Michałowice	15	-
Mogilany	15	-
Niepołomice	18	45
Skawina	121	61
Świątniki Górne	56	54
Wieliczka	183	186
Wielka Wieś	10	25
Zabierzów	108	-
Zielonki	29	-
Suma	**635**	**421**

Uczestnicy imprez organizowanych przez instytucje kultury



-38% względem 2024 r.

Strategia ZIT MK 2021-2027

Alokacja: **61 573 171 € / 76 € na 1 mieszkańca**
Liczba projektów: **20**
Realizacja projektów w zakresie:

- Poprawy efektywności energetycznej: **6 044 974 €**
- Rozwoju zielonej i niebieskiej infrastruktury w miastach: **430 089 €**
- Transportu miejskiego: **36 905 284 €**
- Wsparcia kształcenia zawodowego: **5 104 766 €**
- Wsparcia usług społecznych: **13 088 058 €**

Program Fundusze Europejskie na Infrastrukturę, Klimat i Środowisko: **398 298 398 zł**

Wydatki budżetu gminy na pomoc społeczną

wzrost o **47%** względem 2021 r.

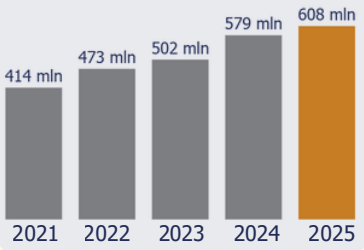

Gospodarowanie odpadami

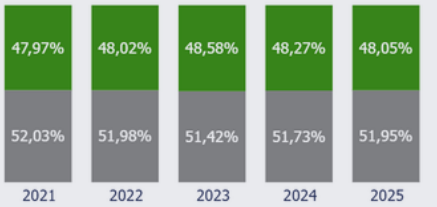

W latach 2021-2025 struktura gospodarowania odpadami pozostawała stabilna, z udziałem odpadów zbieranych selektywnie na poziomie około 48%. W analizowanym okresie proporcje zmieniały się nieznacznie, a w 2025 r. odpady zmieszane stanowiły 51,95% wszystkich zebranych odpadów.

Liszki

Typ: gmina wiejska
Liczba mieszkańców: 18 768
Powierzchnia: 7 207 ha

Prognoza demograficzna



Prognoza wskazuje przyrost liczby mieszkańców o 4,03%. Podobnie jak w innych gminach, dynamika ta wyraźnie wyhamuje po 2030 roku (po osiągnięciu poziomu 19,42 tys.), kiedy średnioroczny przyrost spadnie z około 140 osób do zaledwie 33 osób rocznie.

Bezrobotni zarejestrowani



Pomimo wzrostu liczby bezrobotnych w 2025 r., gminie udało się utrzymać blisko 30% spadek wskaźnika w stosunku do 2021 r.

Wydatki na drogi publiczne gminne



Dochody i wydatki na 1 mieszkańca

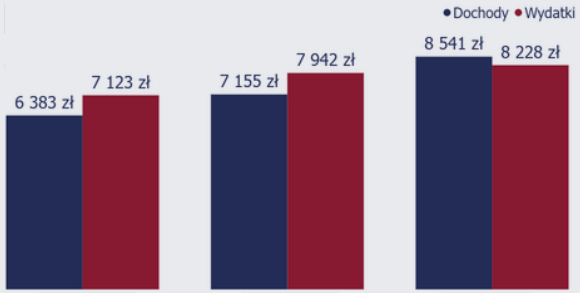

2023	2024	2025*
-740 zł	-787 zł	+313 zł

*Wzrost dochodów gminy w 2025 r. należy interpretować z uwzględnieniem reformy finansowania JST, ponieważ część wzrostu wynika ze zmiany sposobu naliczania udziałów w PIT i CIT oraz przebudowy systemu transferów z budżetu państwa.

Dojazdy do szkół 2024/2025

Uczniowie z Liszek uczęszczali do szkół w gminach:

gmina	szkoły podstawowe	szkoły ponadpodstawowe
Czernichów	55	55
Kraków	164	701
Skawina	4	-
Zabierzów	13	-
Suma	**236**	**756**

Czytelnicy w ciągu roku na 1000 osób



spadek o **6%** względem 2024 r.

Strategia ZIT MK 2021-2027

Alokacja: **6 584 931 € / 351 € na 1 mieszkańca**
Liczba projektów: **9**
Realizacja projektów w zakresie:

- Gospodarowania wodami: **229 929 €**
- Rozwijania systemu gospodarowania odpadami: **385 715 €**
- Wsparcia rozwoju OZE: **2 031 810 €**
- Transportu miejskiego: **2 121 432 €**
- Wsparcia wychowania przedszkolnego: **347 144 €**
- Wsparcia edukacji włączającej w wychowaniu przedszkolnym: **520 715 €**
- Wsparcia usług społecznych: **948 186 €**

Gospodarowanie odpadami



W latach 2021-2025 udział odpadów selektywnie zbieranych przekraczał 58%. Po rekordowych 62,53% w 2024 r. spadł do 60,86% w 2025 r., nadal stanowiąc większość wszystkich zebieranych odpadów.

Wydatki budżetu gminy na pomoc społeczną



wzrost o **39%** względem 2023 r.

Michałowice

Typ: gmina wiejska
Liczba mieszkańców: 13 671
Powierzchnia: 5 113 ha

Prognoza demograficzna



Prognoza zakłada przyrost liczby mieszkańców o 10,13%. W przeciwieństwie do wielu sąsiednich gmin, Michałowice utrzymują stabilne i wysokie tempo rozwoju również po 2030 roku (wzrost z 14,45 tys. w 2030 r. do 15,22 tys. w 2036 r., czyli ok. 128 osób rocznie).

Bezrobotni zarejestrowani

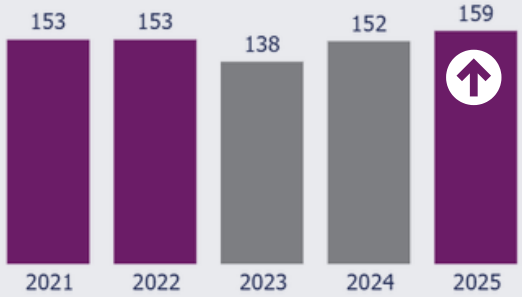

Po przejściowej poprawie w 2023 r., gmina odnotowała wzrost o 15% w 2025 r. względem poziomu z lat 2021-2022.

Wydatki na drogi publiczne gminne



Dochody i wydatki na 1 mieszkańca

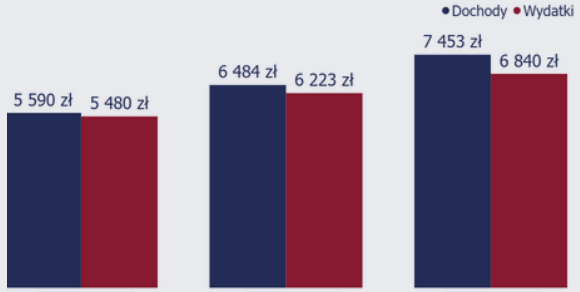

2023	2024	2025*
+110 zł	+261 zł	+613 zł

*Wzrost dochodów gminy w 2025 r. należy interpretować z uwzględnieniem reformy finansowania JST, ponieważ część wzrostu wynika ze zmiany sposobu naliczania udziałów w PIT i CIT oraz przebudowy systemu transferów z budżetu państwa.

Dojazdy do szkół 2024/2025

Uczniowie z Michałowic uczęszczali do szkół w gminach:

gmina	szkoły podstawowe	szkoły ponadpodstawowe
Kraków	133	644
Zielonki	160	-
Suma	**293**	**644**

Uczestnicy imprez organizowanych przez instytucje kultury



wzrost o **6%** względem 2024 r.

Strategia ZIT MK 2021-2027

Alokacja: **6 063 965 € / 444 € na 1 mieszkańca**
Liczba projektów: **12**
Realizacja projektów w zakresie:

- Gospodarowania wodami: **1 205 010 €**
- Poprawy efektywności energetycznej: **144 643 €**
- Transportu miejskiego: **3 040 341 €**
- Wsparcia wychowania przedszkolnego: **97 980 €**
- Wsparcia usług społecznych: **686 378 €**
- Wsparcia kształcenia ogólnego: **889 613 €**

Gospodarowanie odpadami

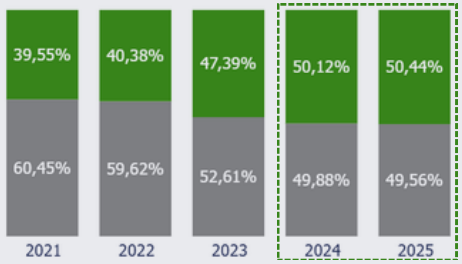

W latach 2021-2025 gmina zwiększyła udział odpadów zbieranych selektywnie z 39,55% do 50,44%. Od 2024 r. odpady segregowane stanowią ponad połowę wszystkich zebranych odpadów.

Wydatki budżetu gminy na pomoc społeczną

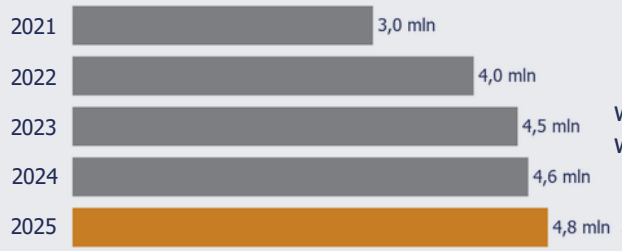

wzrost o **58%** względem 2021 r.

Mogilany

Typ: gmina wiejska
Liczba mieszkańców: 16 766
Powierzchnia: 4 371 ha

Prognoza demograficzna

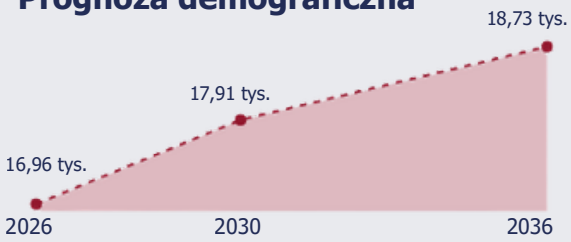

Prognoza zakłada przyrost liczby mieszkańców o 10,44%. Dynamika wzrostu ulega lekkiemu spowolnieniu po 2030 roku (po osiągnięciu 17,91 tys. mieszkańców), przechodząc ze średnio 237 osób rocznie w latach 2026-2030 do około 137 osób rocznie w latach 2030-2036.

Bezrobotni zarejestrowani

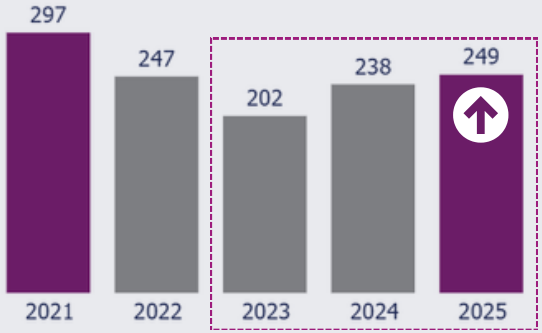

Między 2021, a 2023 r. liczba bezrobotnych spadła o 32%. W ciągu kolejnych dwóch lat wskaźnik wzrósł o 23%.

Wydatki na drogi publiczne gminne

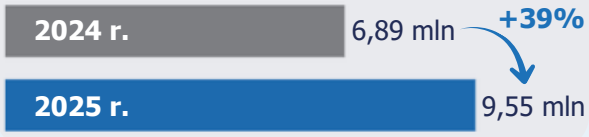

Dochody i wydatki na 1 mieszkańca

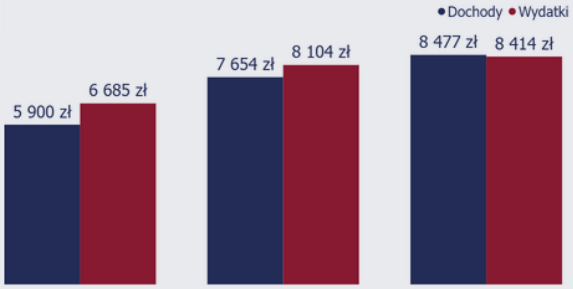

2023	2024	2025*
-785 zł	-450 zł	+63 zł

*Wzrost dochodów gminy w 2025 r. należy interpretować z uwzględnieniem reformy finansowania JST, ponieważ część wzrostu wynika ze zmiany sposobu naliczania udziałów w PIT i CIT oraz przebudowy systemu transferów z budżetu państwa.

Dojazdy do szkół 2024/2025

Uczniowie z Mogilan uczęszczali do szkół w gminach:

gmina	szkoły podstawowe	szkoły ponadpodstawowe
Kraków	159	659
Skawina	80	55
Świątniki Górne	62	44
Wieliczka	15	4
Suma	**316**	**762**

Uczestnicy imprez organizowanych przez instytucje kultury

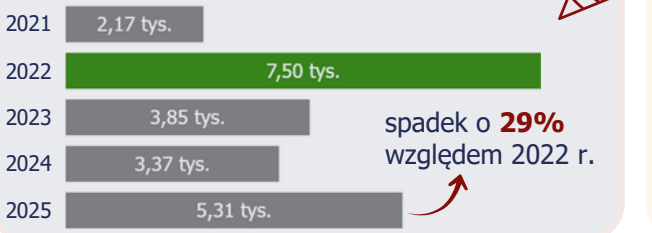

Strategia ZIT MK 2021-2027

Alokacja: **5 575 034 € / 333 € na 1 mieszkańca**
Liczba projektów: **10**
Realizacja projektów w zakresie:

- Gospodarowania wodami: **347 623 €**
- Wsparcia rozwoju OZE: **1 204 007 €**
- Rozwijania systemu gospodarki wodno-ściekowej: **2 250 046 €**
- Wsparcia usług społecznych: **1 127 023 €**
- Wsparcia kształcenia ogólnego: **646 335 €**

Gospodarowanie odpadami

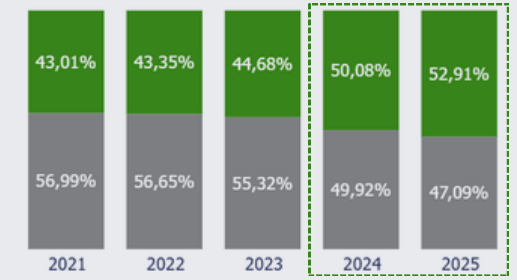

W latach 2021-2025 gmina zwiększyła udział odpadów zbieranych selektywnie z 43,01% do 52,91%. Od 2024 r. odpady segregowane stanowią większość wszystkich zebranych odpadów.

niesegregowane (zmieszane) odpady komunalne • odpady zebrane w sposób selektywny

Wydatki budżetu gminy na pomoc społeczną

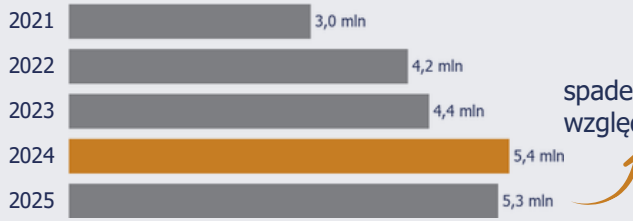

Niepołomice

Typ: gmina miejsko-wiejska
Liczba mieszkańców: 34 261
Powierzchnia: 9 631 ha

Prognoza demograficzna

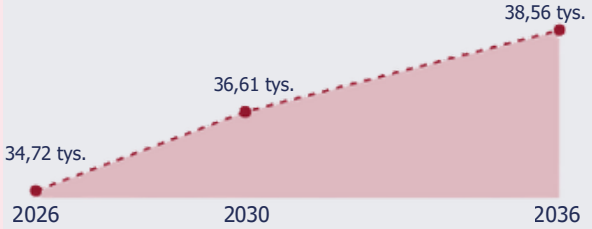

Prognoza zakłada wzrost liczby mieszkańców o 11,06%. Tempo wzrostu pozostaje relatywnie wysokie w całym badanym okresie, przechodząc ze średnio 472 osób rocznie do 2030 roku (poziom 36,61 tys.) do około 325 osób rocznie w latach 2030–2036.

Bezrobotni zarejestrowani

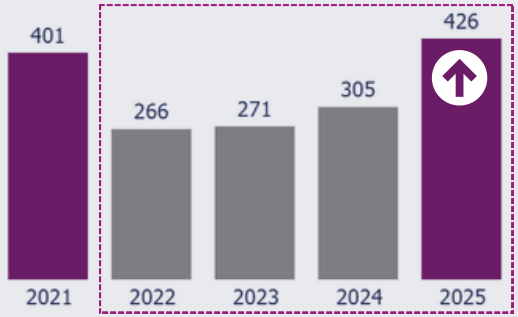

Gmina od trzech lat notuje nieprzerwany wzrost bezrobocia, które w 2025 r. przekroczyło stan z 2021 r. o ponad 6%.

Wydatki na drogi publiczne gminne

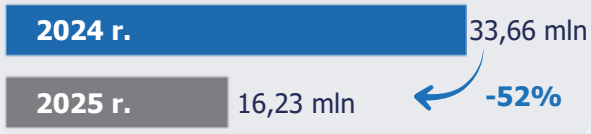

Dochody i wydatki na 1 mieszkańca

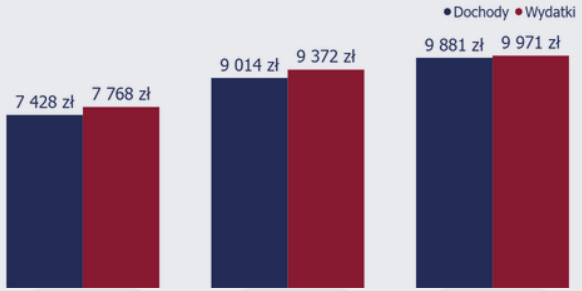

*Wzrost dochodów gminy w 2025 r. należy interpretować z uwzględnieniem reformy finansowania JST, ponieważ część wzrostu wynika ze zmiany sposobu naliczania udziałów w PIT i CIT oraz przebudowy systemu transferów z budżetu państwa.

Dojazdy do szkół 2024/2025

Uczniowie z Niepołomic uczęszczali do szkół w gminach:

gmina	szkoły podstawowe	szkoły ponadpodstawowe
Kraków	69	586
Wieliczka	45	214
Suma	**114**	**800**

Uczestnicy imprez organizowanych przez instytucje kultury



Strategia ZIT MK 2021-2027

Alokacja: **7 521 541 € / 220 € na 1 mieszkańca**
Liczba projektów: **11**
Realizacja projektów w zakresie:

- Gospodarowania wodami: **912 729 €**
- Wsparcia rozwoju OZE: **1 642 913 €**
- Transportu miejskiego: **2 738 187 €**
- Wsparcia wychowania przedszkolnego: **649 473 €**
- Wsparcia kształcenia ogólnego: **224 649 €**
- Wsparcia kształcenia zawodowego: **616 928 €**
- Wsparcia usług społecznych: **736 662 €**

Program Fundusze Europejskie na Infrastrukturę, Klimat i Środowisko: **10 673 753 zł**

Wydatki budżetu gminy na pomoc społeczną

wzrost o **102%** względem 2021 r.

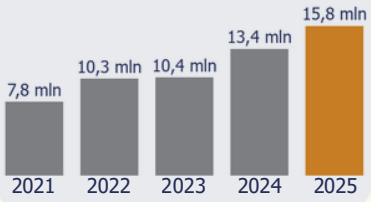

Gospodarowanie odpadami

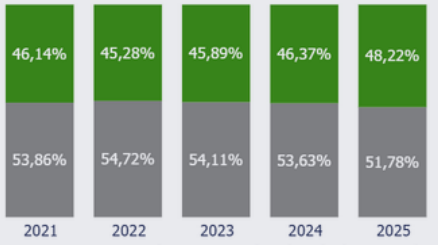

W latach 2021-2025 udział selektywnej zbiórki odpadów w gminie utrzymywał się na poziomie 45-48%. W 2025 r. osiągnął 48,22%, jednak nadal przeważały odpady zmieszane (51,78%).

Skawina

Typ: gmina miejsko-wiejska
Liczba mieszkańców: 44 078
Powierzchnia: 9 982 ha

Prognoza demograficzna

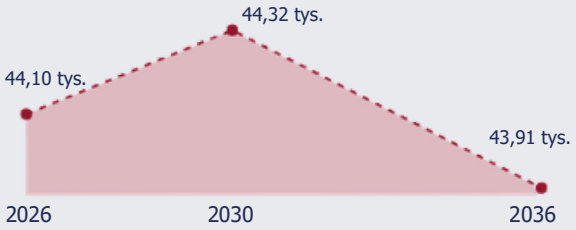

Prognoza zakłada okresowy wzrost, a następnie spadek liczby mieszkańców. Po niewielkim przyroście do 44,32 tys. w 2030 r. następuje odwrócenie trendu i spadek (co oznacza łączną stratę 0,43% populacji względem 2026 r.).

Bezrobotni zarejestrowani



Wzrost o 12,5% w 2025 r. przerwał silną tendencję spadkową z poprzednich lat. Pomimo odwrócenia trendu liczba bezrobotnych była o 18% niższa w porównaniu z 2021 r.

Wydatki na drogi publiczne gminne



Dochody i wydatki na 1 mieszkańca

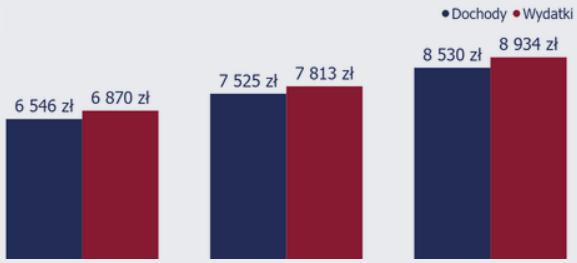

2023	2024	2025*
-324 zł	-288 zł	-404 zł

*Wzrost dochodów gminy w 2025 r. należy interpretować z uwzględnieniem reformy finansowania JST, ponieważ część wzrostu wynika ze zmiany sposobu naliczania udziałów w PIT i CIT oraz przebudowy systemu transferów z budżetu państwa.

Dojazdy do szkół 2024/2025

Uczniowie ze Skawiny uczęszczali do szkół w gminach:

gmina	szkoły podstawowe	szkoły ponadpodstawowe
Czernichów	-	4
Kraków	71	728
Liszki	-	4
Mogilany	6	-
Świątniki Górne	3	8
Suma	**80**	**744**

Uczestnicy imprez organizowanych przez instytucje kultury

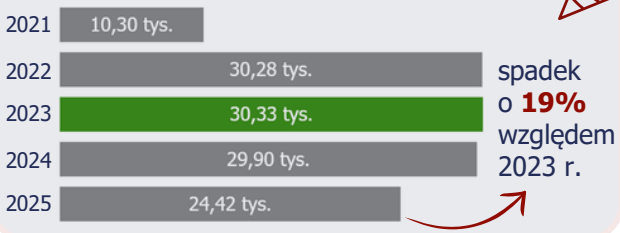

spadek o **19%** względem 2023 r.

Strategia ZIT MK 2021-2027

Alokacja: **8 580 372 € / 195 € na 1 mieszkańca**
Liczba projektów: **13**
Realizacja projektów w zakresie:

- Gospodarowania wodami: **824 533 €**
- Wsparcia rozwoju OZE: **233 899 €**
- Poprawy efektywności energetycznej: **799 425 €**
- Transportu miejskiego: **4 187 219 €**
- Wsparcia wychowania przedszkolnego: **652 094 €**
- Wsparcia usług społecznych: **1 883 202 €**

Program Fundusze Europejskie na Infrastrukturę, Klimat i Środowisko:
15 764 596 zł

Gospodarowanie odpadami

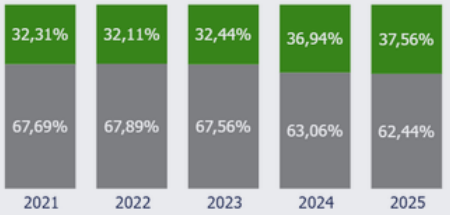

W latach 2021-2025 udział odpadów zbieranych selektywnie wzrósł z 32,31% do 37,56%. Mimo tego odpady zmieszane nadal dominowały, stanowiąc w 2025 r. ponad 62% wszystkich zebranych odpadów.

Wydatki budżetu gminy na pomoc społeczną



wzrost o **42%** względem 2023 r.

Świątniki Górne

Typ: gmina miejsko-wiejska
Liczba mieszkańców: 11 243
Powierzchnia: 2 035 ha

Prognoza demograficzna

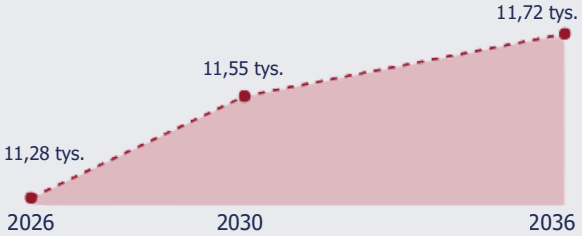

Prognoza zakłada wzrost liczby mieszkańców o 3,90%. Po umiarkowanie dynamicznym okresie do 2030 roku (wzrost ok. 68 osób rocznie), tempo rozwoju wyhamuje o połowę i wyniesie średnio ok. 28 osób rocznie w latach 2030-2036.

Bezrobotni zarejestrowani

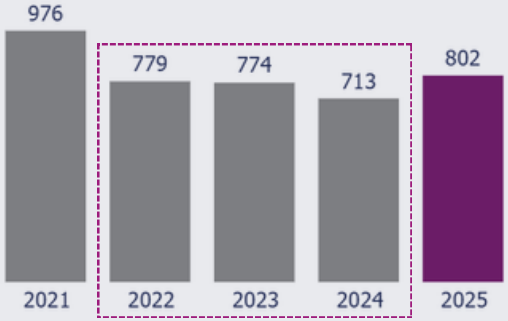

Wzrost liczby bezrobotnych o 15,4% w 2025 r. zniwelował efekty trzyletnich spadków i przywrócił poziom zbliżony do 2022 r.

Wydatki na drogi publiczne gminne



Dochody i wydatki na 1 mieszkańca

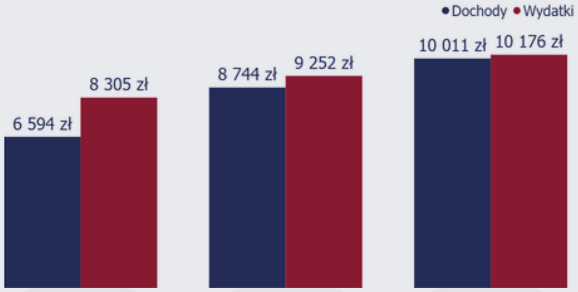

2023	2024	2025*
-1 711 zł	-508 zł	-165 zł

*Wzrost dochodów gminy w 2025 r. należy interpretować z uwzględnieniem reformy finansowania JST, ponieważ część wzrostu wynika ze zmiany sposobu naliczania udziałów w PIT i CIT oraz przebudowy systemu transferów z budżetu państwa.

Dojazdy do szkół 2024/2025

Uczniowie ze Świątnik Górnych uczęszczali do szkół w gminach:

gmina	szkoły podstawowe	szkoły ponadpodstawowe
Kraków	85	350
Mogilany	8	-
Skawina	4	-
Wieliczka	32	18
Suma	**129**	**368**

Uczestnicy imprez organizowanych przez instytucje kultury

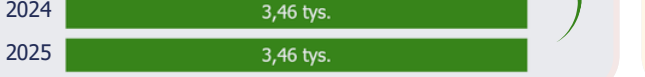

wzrost o **177%** względem 2023 r.

Strategia ZIT MK 2021-2027

Alokacja: **5 802 856 € / 516 € na 1 mieszkańca**
Liczba projektów: **9**
Realizacja projektów w zakresie:

- Gospodarowania wodami: **2 288 785 €**
- Wsparcia rozwoju OZE: **680 673 €**
- Poprawy efektywności energetycznej: **1 021 010 €**
- Wsparcia kształcenia zawodowego: **255 253 €**
- Wsparcia usług zdrowotnych: **350 662 €**
- Wsparcia usług społecznych: **1 206 473 €**

Gospodarowanie odpadami



W latach 2021-2025 udział odpadów selektywnie zbieranych wzrósł z 39,02% do 49,56%, zbliżając się do poziomu odpadów zmieszanych (50,44%).

Wydatki budżetu gminy na pomoc społeczną

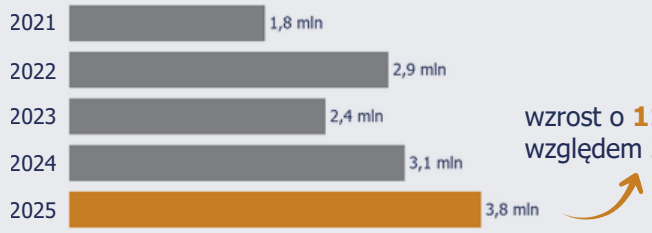

wzrost o **110%** względem 2021 r.

Wieliczka

Typ: gmina miejsko-wiejska
Liczba mieszkańców: 69 963
Powierzchnia: 9 968 ha

Prognoza demograficzna



Prognoza zakłada stabilny i znaczny wzrost liczby mieszkańców o 7,03%. Dynamika rozwoju ulega lekkiemu wyhamowaniu po 2030 r., przechodząc ze średnio 658 osób rocznie w latach 2026-2030 do około 388 osób rocznie w latach 2030-2036.

Bezrobotni zarejestrowani



Wzrost o 19,1% w ostatnim roku przerwał wcześniejszy trend spadkowy i doprowadził do osiągnięcia najwyższego poziomu w analizowanym okresie.

Wydatki na drogi publiczne gminne

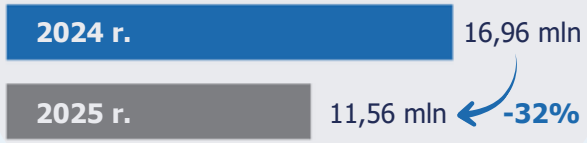

Dochody i wydatki na 1 mieszkańca

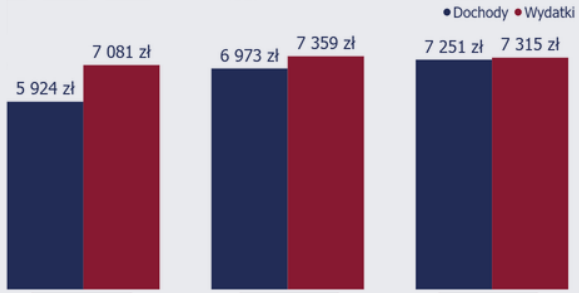

2023 -1 157 zł | **2024** -386 zł | **2025*** -64 zł

*Wzrost dochodów gminy w 2025 r. należy interpretować z uwzględnieniem reformy finansowania JST, ponieważ część wzrostu wynika ze zmiany sposobu naliczania udziałów w PIT i CIT oraz przebudowy systemu transferów z budżetu państwa.

Dojazdy do szkół 2024/2025

Uczniowie z Wieliczki uczęszczali do szkół w gminach:

gmina	szkoły podstawowe	szkoły ponadpodstawowe
Biskupice	59	-
Czernichów	-	5
Kraków	433	1897
Niepołomice	30	90
Świątniki Górne	33	56
Suma	**555**	**2048**

Uczestnicy imprez organizowanych przez instytucje kultury

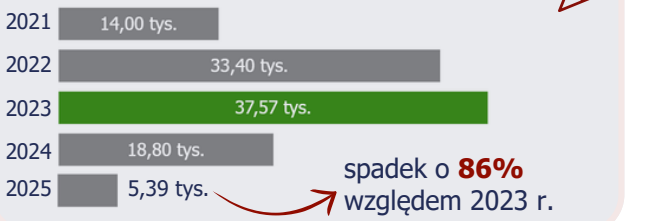

Strategia ZIT MK 2021-2027

Alokacja: **9 641 667 € / 138 € na 1 mieszkańca**
Liczba projektów: **10**
Realizacja projektów w zakresie:

- Gospodarowania wodami: **385 715 €**
- Poprawy efektywności energetycznej: **1 968 613 €**
- Rozwijania systemu gospodarowania odpadami: **385 715 €**
- Transportu miejskiego: **4 136 795 €**
- Wsparcia kształcenia ogólnego: **893 500 €**
- Wsparcia wychowania przedszkolnego: **164 490 €**
- Wsparcia usług społecznych: **1 706 839 €**

Program Fundusze Europejskie na Infrastrukturę, Klimat i Środowisko: **25 263 253 zł**

Wydatki budżetu gminy na pomoc społeczną

spadek o **1%** względem 2024 r.

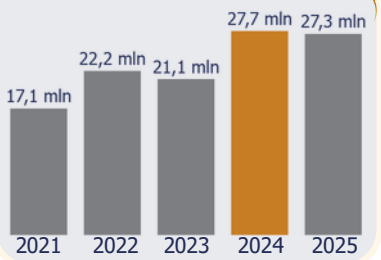

Gospodarowanie odpadami

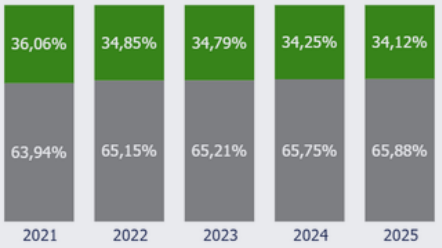

W latach 2021-2025 udział odpadów selektywnie zbieranych ulegał niewielkim zmianom. W 2025 r. odpady zmieszane stanowiły prawie dwie trzecie całej masy odpadów (65,88%).

Wielka Wieś

Typ: gmina wiejska
Liczba mieszkańców: 17 489
Powierzchnia: 4 827 ha

Prognoza demograficzna

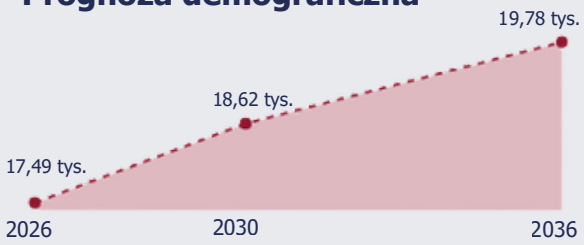

Prognoza zakłada przyrost liczby mieszkańców aż o 13,09%. Tempo rozwoju ulegnie jedynie niewielkiemu spowolnieniu po 2030 roku, przechodząc ze średnio 283 osób rocznie w latach 2026-2030 do około 193 osób rocznie w latach 2030-2036.

Bezrobotni zarejestrowani



Gmina wyróżnia się najwyższą stabilnością struktury bezrobocia w skali całej metropolii. W 2025 r. liczba bezrobotnych była niższa o 4,1% w porównaniu z 2021 r.

Wydatki na drogi publiczne gminne



Dochody i wydatki na 1 mieszkańca

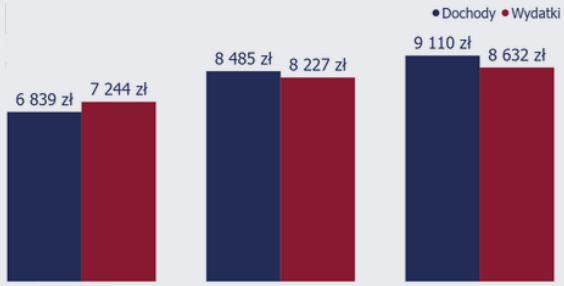

2023	2024	2025*
-405 zł	+258 zł	+478 zł

*Wzrost dochodów gminy w 2025 r. należy interpretować z uwzględnieniem reformy finansowania JST, ponieważ część wzrostu wynika ze zmiany sposobu naliczania udziałów w PIT i CIT oraz przebudowy systemu transferów z budżetu państwa.

Dojazdy do szkół 2024/2025

Uczniowie z Wielkiej Wsi uczęszczali do szkół w gminach:

gmina	szkoły podstawowe	szkoły ponadpodstawowe
Kraków	253	697
Zabierzów	127	-
Zielonki	5	-
Suma	**385**	**697**

Uczestnicy imprez organizowanych przez instytucje kultury

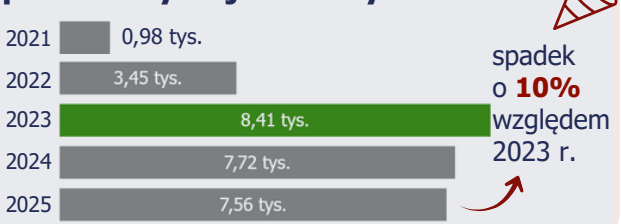

spadek o **10%** względem 2023 r.

Strategia ZIT MK 2021-2027

Alokacja: **6 597 068 € / 377 € na 1 mieszkańca**
Liczba projektów: **9**
Realizacja projektów w zakresie:

- Gospodarowania wodami: **2 133 882 €**
- Poprawy efektywności energetycznej: **516 177 €**
- Rozwijania systemu gospodarowania odpadami: **385 715 €**
- Rozwijania systemu gospodarki wodno-ściekowej: **1 766 645 €**
- Wsparcia kształcenia ogólnego: **517 097 €**
- Wsparcia wychowania przedszkolnego: **867 859 €**
- Wsparcia usług społecznych: **409 693 €**

Gospodarowanie odpadami

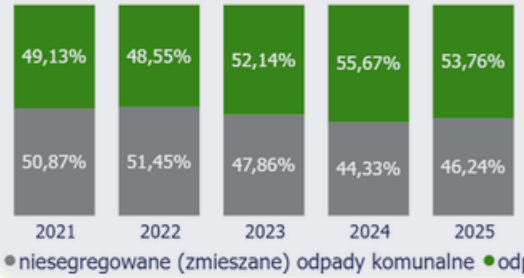

W latach 2021-2025 udział odpadów zbieranych selektywnie wzrósł z 49,13% do 53,76% osiągając najwyższy poziom w 2024 r. (55,67%).

Wydatki budżetu gminy na pomoc społeczną

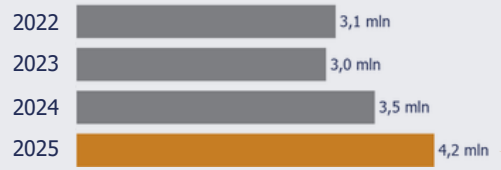

wzrost o **43%** względem 2023 r.

Zabierzów

Typ: gmina wiejska
Liczba mieszkańców: 29 805
Powierzchnia: 9 941 ha

Prognoza demograficzna

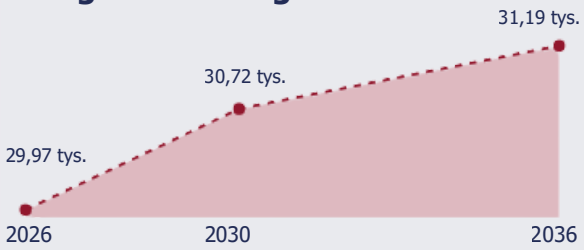

Prognoza zakłada wzrost liczby mieszkańców o 4,07%. Dynamika tego rozwoju wyhamuje po 2030 roku, spadając ze średnio 188 osób rocznie w latach 2026-2030 do około 78 osób rocznie w latach 2030-2036.

Bezrobotni zarejestrowani



W ciągu dwóch ostatnich lat liczba bezrobotnych wzrosła o 11%. W 2025 poziom niemal wrócił do tego z 2021 r. z różnicą zaledwie 2,4%.

Wydatki na drogi publiczne gminne

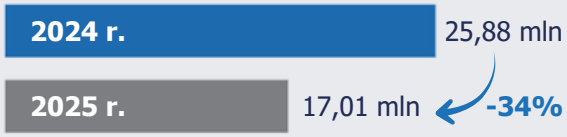

Dochody i wydatki na 1 mieszkańca

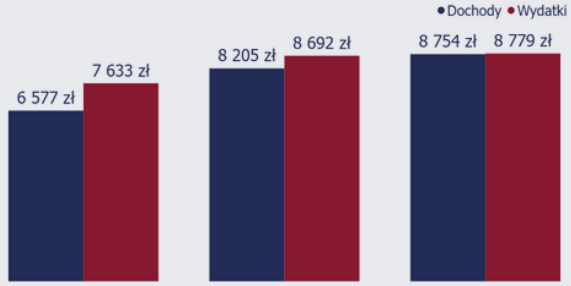

2023	2024	2025*
-1 056 zł	-487 zł	-25 zł

*Wzrost dochodów gminy w 2025 r. należy interpretować z uwzględnieniem reformy finansowania JST, ponieważ część wzrostu wynika ze zmiany sposobu naliczania udziałów w PIT i CIT oraz przebudowy systemu transferów z budżetu państwa.

Dojazdy do szkół 2024/2025

Uczniowie z Zabierzowa uczęszczali do szkół w gminach:

gmina	szkoły podstawowe	szkoły ponadpodstawowe
Kraków	238	1256
Liszki	41	-
Skawina	3	-
Wielka Wieś	7	-
Suma	**289**	**1256**

Uczestnicy imprez organizowanych przez instytucje kultury

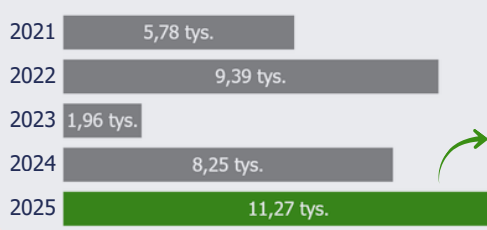

wzrost o **475%** względem 2023 r.

Strategia ZIT MK 2021-2027

Alokacja: **7 013 277 € / 235 € na 1 mieszkańca**
Liczba projektów: **10**
Realizacja projektów w zakresie:

- Gospodarowania wodami: **385 715 €**
- Wsparcia rozwoju OZE: **1 335 141 €**
- Rozwijania systemu gospodarowania odpadami: **385 715 €**
- Rozwijania systemu gospodarki wodno-ściekowej: **2 155 886 €**
- Transportu miejskiego: **874 868 €**
- Wsparcia wychowania przedszkolnego: **93 697 €**
- Wsparcia kształcenia ogólnego: **807 421 €**
- Wsparcia usług społecznych: **974 834 €**

Gospodarowanie odpadami

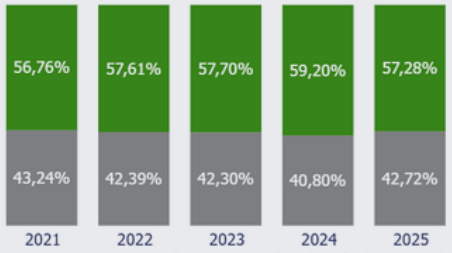

W latach 2021-2025 udział odpadów selektywnie zbieranych przekraczał 56%, osiągając 59,20% w 2024 r. i 57,28% w 2025 r. Odpady segregowane stanowią więc wyraźną większość wszystkich odpadów w gminie.

Wydatki budżetu gminy na pomoc społeczną

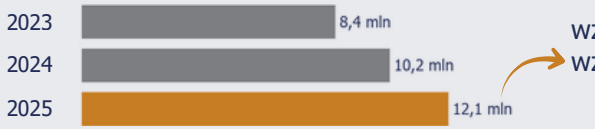

wzrost o **45%** względem 2023 r.

Zielonki

Typ: gmina wiejska
Liczba mieszkańców: 28 417
Powierzchnia: 4 858 ha

Prognoza demograficzna

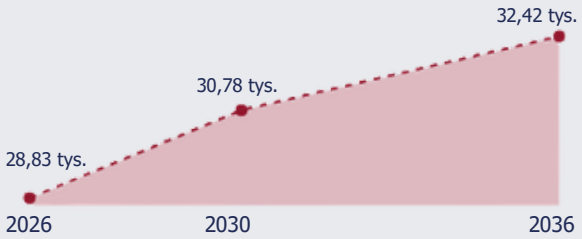

Prognoza demograficzna zakłada wyrazisty, stabilny wzrost liczby mieszkańców o 12,45%. Tempo rozwoju spowolni w drugim horyzoncie czasowym, spadając ze średnio 488 osób rocznie w latach 2026-2030 do około 273 osób rocznie w latach 2030-2036.

Bezrobotni zarejestrowani



Po czterech latach spadków bezrobocie wzrosło w 2025 r. o 12,6%, wracając do poziomu z 2022 r. Mimo tego jest nadal o 15,2% niższe w porównaniu z 2021 r.

Wydatki na drogi publiczne gminne

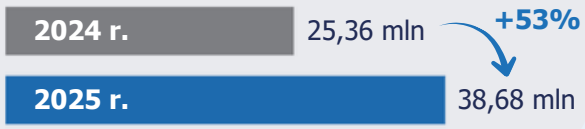

Dochody i wydatki na 1 mieszkańca

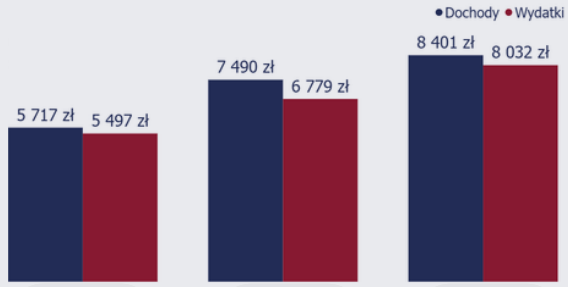

2023 +220 zł
2024 +711 zł
2025* +369 zł

*Wzrost dochodów gminy w 2025 r. należy interpretować z uwzględnieniem reformy finansowania JST, ponieważ część wzrostu wynika ze zmiany sposobu naliczania udziałów w PIT i CIT oraz przebudowy systemu transferów z budżetu państwa.

Dojazdy do szkół 2024/2025

Uczniowie z Zielonek uczęszczali do szkół w gminach:

gmina	szkoły podstawowe	szkoły ponadpodstawowe
Kraków	543	1359
Michałowice	52	-
Wielka Wieś	-	35
Zabierzów	8	-
Suma	**603**	**1394**

Uczestnicy imprez organizowanych przez instytucje kultury

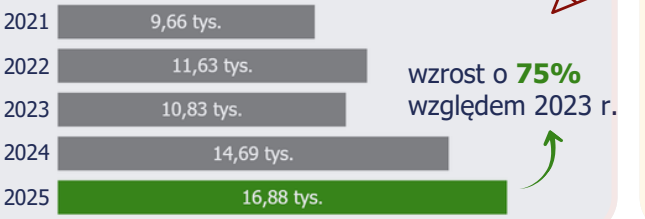

wzrost o **75%** względem 2023 r.

Strategia ZIT MK 2021-2027

Alokacja: **7 054 010 € / 248 € na 1 mieszkańca**
Liczba projektów: **7**
Realizacja projektów w zakresie:

Gospodarowania wodami: **2 240 998 €**

Wsparcia rozwoju OZE: **1 815 129 €**

Poprawy efektywności energetycznej: **964 287 €**

Wsparcia usług społecznych: **2 033 596 €**

Gospodarowanie odpadami

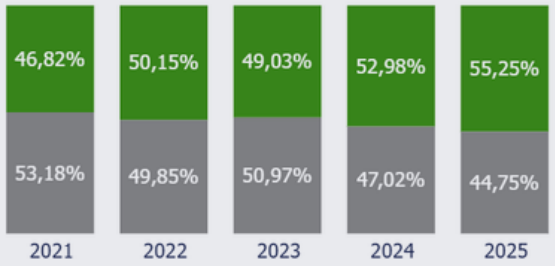

W latach 2021-2025 udział odpadów selektywnie zbieranych wzrósł z 46,82% do 55,25%. Od 2024 r. odpady segregowane stanowią większość wszystkich odpadów w gminie.

Wydatki budżetu gminy na pomoc społeczną

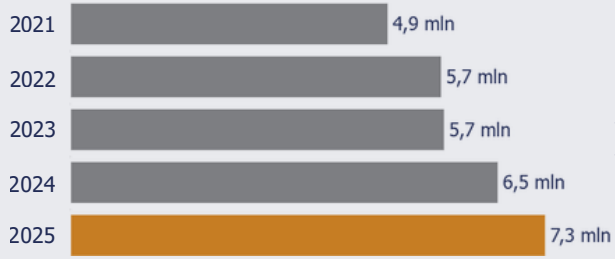

wzrost o **50%** względem 2021 r.

Metropolia Krakowska

ŹRÓDŁA DANYCH

1. Centralna Ewidencja Emisyjności Budynków
2. Główny Urząd Statystyczny, w tym Bank Danych Lokalnych
3. Gminy Stowarzyszenia Metropolia Krakowska
4. Internetowy Obserwator Statystyk Społecznych
5. Ministerstwo Finansów
6. Okręgowa Komisja Egzaminacyjna Kraków
7. Państwowa Komisja Wyborcza
8. Program Ochrony Powietrza dla Województwa Małopolskiego
9. Ranking Gmin Małopolski 2025: https://mistia.org.pl/konkursy/ranking-gmin-malopolski-1/ranking-gmin-malopolski-2025
10. Regionalna Izba Obrachunkowa w Krakowie
11. Rejestr Szkół i Placówek Oświatowych
12. Urząd Transportu Kolejowego
13. Wojewódzki Inspektorat Ochrony Środowiska

OPRACOWANIE

Stowarzyszenie Metropolia Krakowska
https://metropoliakrakowska.pl/

ZESPÓŁ REDAKCYJNY:

Patrycja Batko
Maria Piątkowska